



UNIDAD DE BÚSQUEDA
DE PERSONAS DADAS POR DESAPARECIDAS

PLAN REGIONAL DE BÚSQUEDA SUR DE GUAVIARE

BOGOTÁ, 2024

Dirección Técnica de Información, Planeación y Localización
Grupo Interno de Trabajo Territorial Guaviare

Contenido

1. CARACTERÍSTICAS GENERALES DE LA REGIÓN	3
2. DIAGNÓSTICO	5
2.1. Universo	5
2.2. Características regionales de la desaparición según ciclos del conflicto armado	11
2.3. Sitios de interés forense	48
2.4. Cadáveres no identificados	50
2.5. Condiciones generales para la búsqueda y participación	52
2.6. Enfoques diferenciales	53
2.7. Situación de riesgo	57
3. ESTRATEGIAS	58
3.1. Investigación humanitaria y extrajudicial	58
3.2. Articulación interinstitucional y solidaridad social	61
3.3. Gestión del riesgo para la búsqueda	61
3.4. Sensibilización y comunicación	62
4. PLAN OPERATIVO	62

1. CARACTERÍSTICAS GENERALES DE LA REGIÓN

A partir de la Constitución Política de 1991 (artículo 309) fue creado el departamento de Guaviare aunque ya en 1976 San José del Guaviare había adquirido categoría de municipio. La región contaba con la presencia de indígenas y para el inicio del siglo XX arribaron misioneros provenientes de los llanos de San Martín en Meta, posteriormente en 1910 colonos caucheros de diferentes partes del país¹, y en general, colonos atraídos por las actividades extractivistas² que fueron expandiéndose por el territorio.

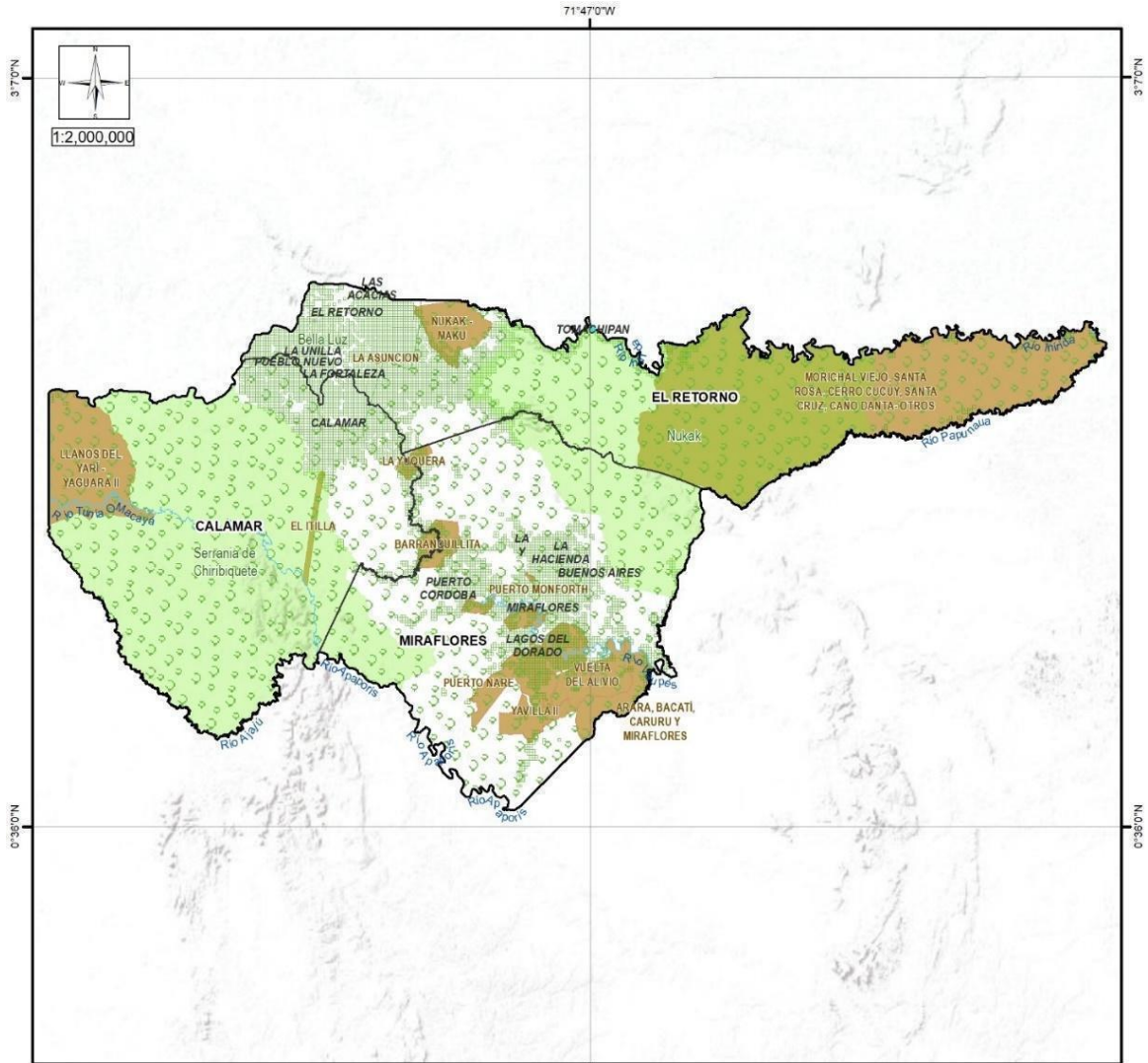
Actualmente el departamento se encuentra conformado por los municipios de San José de Guaviare, El Retorno, Calamar y Miraflores, y el Universo³ de personas dadas por desaparecidas en cuya construcción avanza la UBPD, tiene información de 3.707 casos de personas dadas por desaparecidas. Teniendo en cuenta la configuración territorial, las características del conflicto armado del departamento, y que 1.601 personas tienen como lugar de desaparición San José del Guaviare, la Unidad definió un plan regional para este municipio y otro que cubra los municipios de Calamar, El Retorno y Miraflores, en relación con los cuales se han registrado 991 personas dadas por desaparecidas. Frente a la cifra restante de 1.115 personas desaparecidas, si bien se conoce que corresponde a desapariciones en Guaviare, el Universo presenta conflicto entre fuentes o datos múltiples que no han permitido establecer el municipio de la desaparición, por lo que esta información podrá subsanarse a través de las investigaciones humanitarias y extrajudiciales en que avance la UBPD.

Para los municipios que conforman la región del sur de Guaviare del presente plan, en este capítulo se expondrán las características geográficas más relevantes, con el fin de brindar un panorama general de las condiciones para la búsqueda de personas dadas por desaparecidas y que son determinantes para la toma de decisiones frente a las acciones humanitarias de búsqueda a adelantar.

¹ Alcaldía Municipal de San José del Guaviare. *Pasado, presente y futuro*. Recuperado el 18 de enero de 2024 de: <https://www.sanjosedelguaviare-guaviare.gov.co/publicaciones/43/pasado-presente-y-futuro/#:~:text=En%201910%20se%20inici%C3%B3%20la,de%20San%20Jos%C3%A9%20del%20Guaviare%2C>

² Molano, A. 2008. *Selva adentro. Una historia oral de la colonización del Guaviare*.

³ De conformidad con la Guía para el establecimiento del universo de personas dadas por desaparecidas en el contexto y en razón del conflicto armado, el mismo se construye a partir de la gestión de información que consiste principalmente en las etapas: i) la homologación de las fuentes, ii) la integración de registros y iii) la consulta y actualización del Universo." Dentro de las fuentes "se destacan principalmente: los familiares de las personas dadas por desaparecidas, o sus representantes legales; las organizaciones, colectivos y demás instancias organizativas de víctimas de desaparición y/o defensoras de derechos humanos; los organismos, órganos y demás instancias internacionales para la promoción y la protección de los derechos humanos; las instancias judiciales de carácter ordinario y transicional; instituciones de carácter público del orden nacional o local; la Comisión Nacional de Búsqueda de Personas dadas por Desaparecidas del partido Comunes; aportantes que voluntariamente suministran información sobre la localización de personas dadas por desaparecidas; y los hallazgos identificados a partir de la recolección de información que ocurre en el marco de las investigaciones humanitarias y extrajudiciales dirigidas por la UBPD."



PRB SUR DE GUAVIARE



UBPD
UNIDAD DE BÚSQUEDA
DE PERSONAS DADAS POR DESAPARECIDAS

LEYENDA

-  Delimitación PRB
-  Límite municipal
-  Centros poblados
-  Ríos principales
-  Ley 2da
-  Áreas protegidas
-  Cultivos ilícitos
-  Resguardos indígenas

FUENTE DE INFORMACION:
Cartografía básica IGAC 1:100.000
Cartografía temática datos abiertos

ELABORADO POR:
Subdirección de análisis, planeación
y localización para la búsqueda
UBPD

Coordinate System: Origen Nacional
Projection: Transverse Mercator
Datum: MAGNA
False Easting: 5.000.000.0000
False Northing: 2.000.000.0000
Central Meridian: -73.0000
Scale Factor: 0.9992
Latitude Of Origin: 4.0000
Units: Meter



El paisaje que predomina en la región es el lomerío estructural que se distribuye en todo el territorio, cubriendo el 61% de la superficie, el macizo abarca el 21% del territorio, mientras que el valle es el 10% y responde a la dinámica fluvial de los principales ríos de la región, otros paisajes de menor extensión presentes en el territorio son lomerío erosional con el 5%, peniplanicie con el 2% presente en el extremo oriental de El Retorno y por último la altillanura ubicada en el borde occidental que abarca el 0.5%.

La región del sur de Guaviare se encuentra entre varias subcuencas o zonificaciones hidrográficas, entre ellas están, Guaviare e Inírida afluentes de la megacuenca del Orinoco y sus tributarios, el Papunaua y Apaporis ubicadas al norte de la región y por otro lado están el Vaupés e Inírida, que hacen parte de la mega cuenca del Amazonas y sus tributarios el Itilla, Unilla, Ajaju y Tunia o Macayá, ubicados al sur. El clima ambiental según la clasificación climática Caldas Lang es predominantemente cálido húmedo en más del 90% del territorio, algunas áreas aledañas a los ríos Tunia o Macaya al occidente y otras de menor extensión aledañas al río Inírida, presentan un clima templado húmedo.

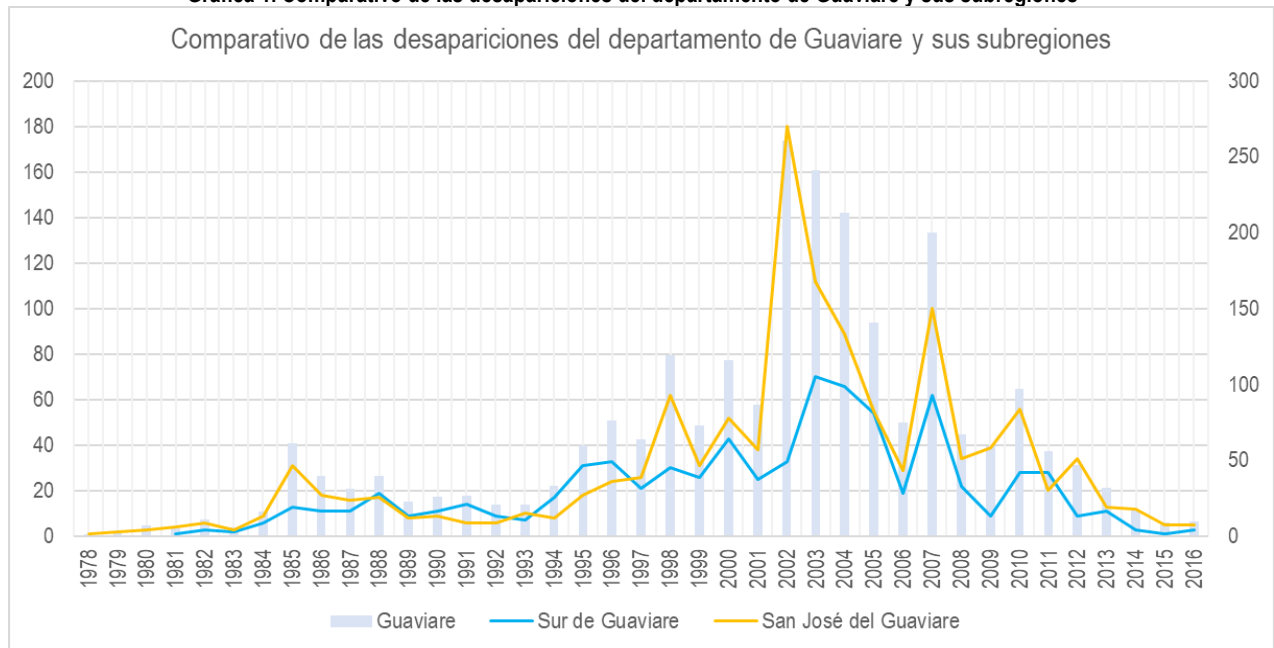
El 48% del territorio que es equivalente a 1.874.621 hectáreas corresponden a áreas ambientalmente protegidas, entre ellas están el Parque Nacional Natural de Chiribiquete y la Reserva natural Nukak, de igual forma, cerca del 90% del territorio hace parte de zonas de reserva forestal ley segunda. En los tres municipios se reporta presencia de cultivos ilícitos, estos se concentran al occidente de El Retorno, al nororiente de Calamar y a lo largo de la frontera entre éste y Miraflores prolongándose hacia el centro y sur de este último municipio, principalmente en ambos márgenes de la cuenca del río Vaupés y sus afluentes.

2. DIAGNÓSTICO

2.1. Universo

De acuerdo con el Universo de personas dadas por desaparecidas en los municipios de Calamar, El Retorno y Miraflores se registran 991⁴ personas dadas por desaparecidas de las 3.707 en el departamento de Guaviare, lo cual representa el 27% del total departamental. A continuación, se presentará un análisis del comportamiento espacial y temporal de la desaparición:

Gráfica 1. Comparativo de las desapariciones del departamento de Guaviare y sus subregiones



Fuente. UBPD, 2023⁵.

⁴ Sin tener en cuenta los 1.115 datos que no corresponden a ninguno de los municipios de la región pero pertenecen al departamento y presentan conflicto entre fuentes - datos múltiples y campos vacíos. Se excluye un registro anómalo procedente del SIRDEC (2020D005220) con año de desaparición 1968.

⁵ No se incluyen en el gráfico 1095 registros que presentan Conflicto entre fuentes - Datos múltiples, 20 registros en blanco ni el dato anómalo.

De acuerdo con la información del Universo⁶, se registra el primer hecho de desaparición para el departamento de Guaviare en 1978 en el municipio de San José del Guaviare, pero solo hasta 1981 en la región del Sur de Guaviare. Según el Universo, para el departamento entre 1985 y 1988 se presenta aumento de las cifras de personas desaparecidas con un pico de 61 registros en 1985, y 40 en 1986 y 1988; frente a estos años, el comportamiento de la región del se mantiene en cifras que no superan los 20 registros, lo que puede implicar de un lado, un subregistro o que las desapariciones se hayan concentrado en el municipio de San José del Guaviare.

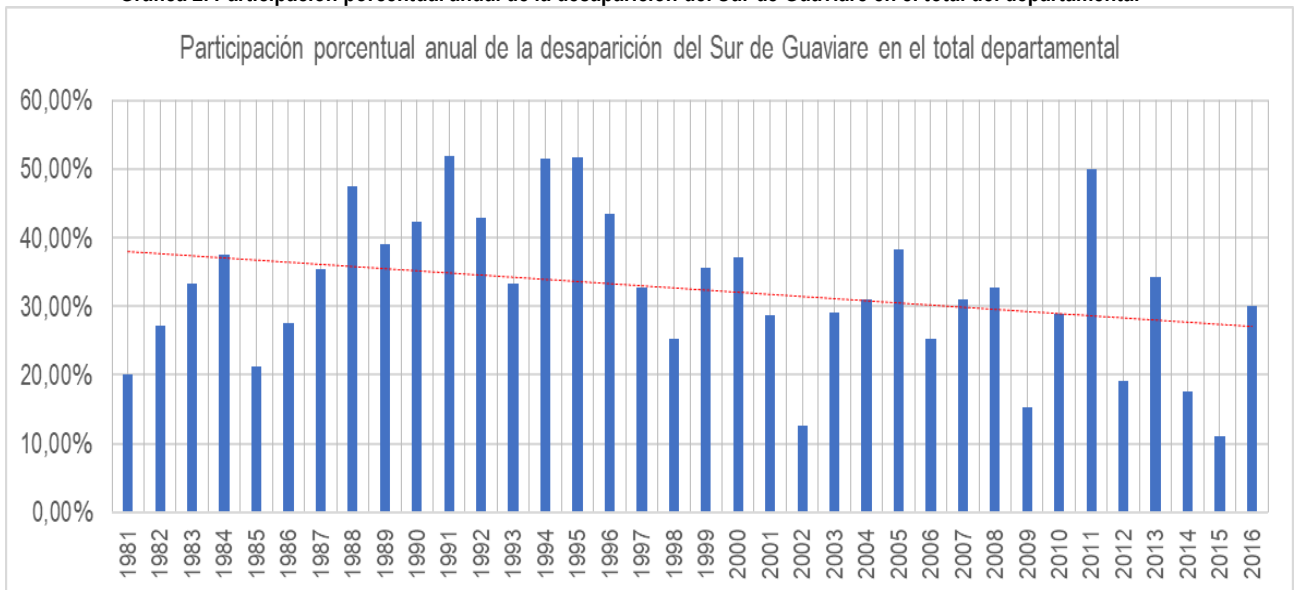
La tendencia en los municipios que componen esta región se mantiene por debajo de los 20 registros de personas dadas por desaparecidas hasta 1994, mientras que el Universo del departamento entre 1989 y 1994 presenta un promedio de 25 personas desaparecidas y un aumento en 1994 a 33 desaparecidas.

A partir de 1995 y hasta el 2001 se da una tendencia creciente de desapariciones tanto en la región como en el departamento de manera general: en la región, el año 2000 presenta la mayor concentración de desapariciones con una cifra de 43, por su parte, este año y 1998 en el Universo presentan 116 y 119 desapariciones respectivamente.

En el periodo comprendido de 5 años entre el 2002 y el 2007, se concentran el 45% de registros de personas desaparecidas en el Universo, así: 261 en el 2002, 241 en el 2003, 213 en el 2004 y 200 en el 2007. Por su parte, en la región estos mismos años concentran el 40% de desaparecidos con cifras que no superan las 70 desapariciones.

Los ciclos 5 y 6 del conflicto armado presentan los dos picos más altos registrados de desapariciones, con 57 personas desaparecidas en el 2000 y 99 en el 2003, frente a las cuales la Unidad cuenta con 32 y 34 solicitudes de búsqueda, esto quiere decir que la cifra más alta del Universo presenta un subregistro que alcanza el 66%. El 2007 tiene la segunda cifra más alta de desapariciones con 80 registros, de los cuales se tienen únicamente 4 solicitudes de búsqueda, es decir, el 5%.

Gráfica 2. Participación porcentual anual de la desaparición del Sur de Guaviare en el total del departamental



Fuente. UBPD, 2023⁷.

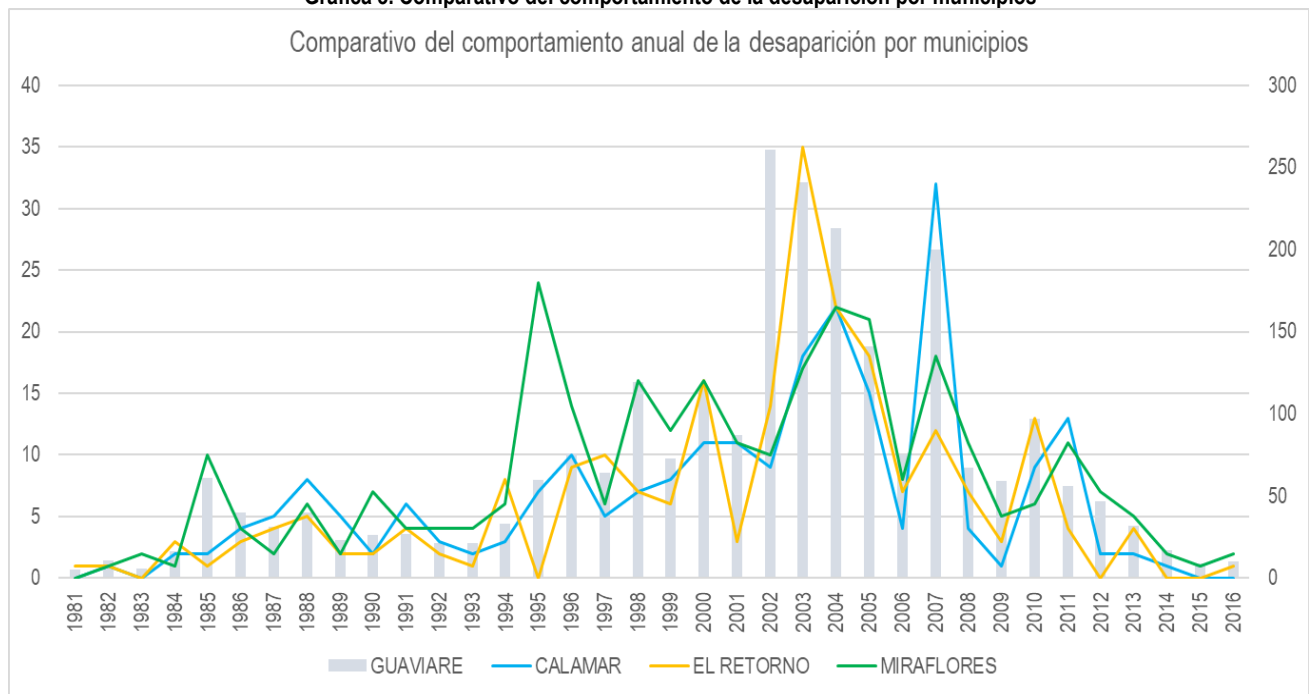
⁶ Versión IV.

⁷ No se incluyen en el gráfico 230 datos al no relacionar año de desaparición ni el registro anómalo.

En la lectura de este gráfico, es necesario tener en cuenta que del Universo departamental (3.707) de personas desaparecidas, 1.115 presentan datos en blanco, conflicto entre fuentes o datos múltiples; y 1.601 corresponden al municipio de San José del Guaviare, esto es, el 43%, que no hace parte del presente plan. Por otra parte, sobre el Universo departamental, la cobertura de los municipios que componen la región del sur de Guaviare corresponde a 991 registros, es decir, un 27% del Universo.

Teniendo en cuenta lo anterior, la participación porcentual de la región en el total departamental de manera general, no supera para la mayoría de los años el 50%, lo cual puede obedecer, por un lado, a que el 30% de datos está en blanco, presenta conflicto de fuentes o datos múltiples; y por otra parte, a que un alto porcentaje corresponde a la cobertura del municipio de San José del Guaviare. Frente a este panorama se hace necesaria una recolección de información y recepción de solicitudes de búsqueda que permitan cerrar la brecha existente entre las solicitudes de búsqueda registradas por la Unidad y el Universo, que posibilite la comprensión de la desaparición y la búsqueda de las personas dadas por desaparecidas.

Gráfica 3. Comparativo del comportamiento de la desaparición por municipios



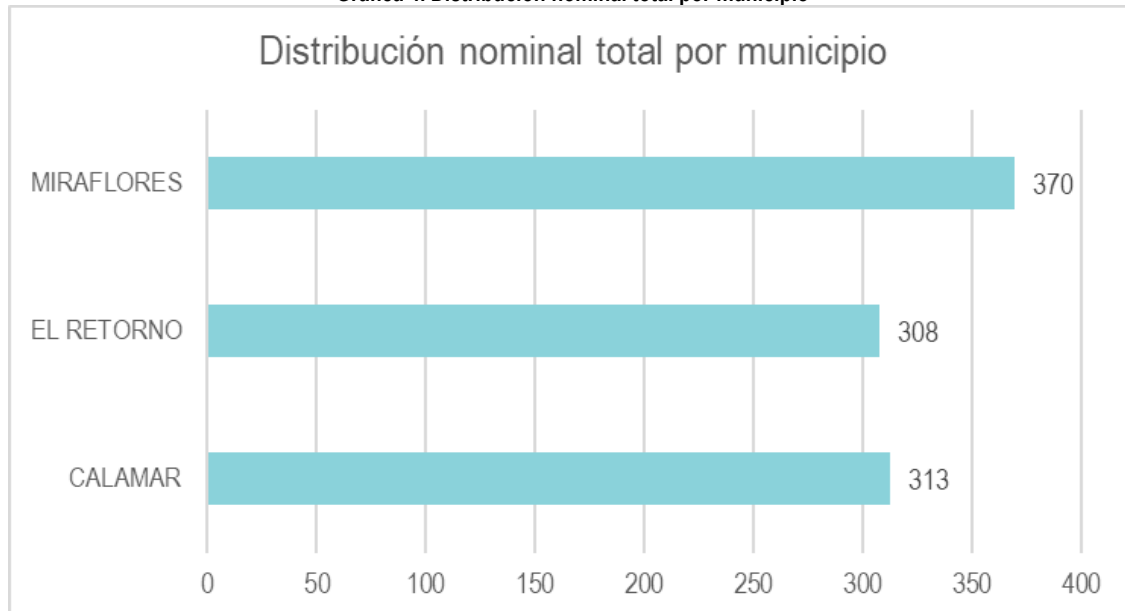
Fuente. UBPD, 2023⁸.

Hasta 1994 los registros de desapariciones se mantienen en cifras de un dígito, únicamente en 1985 se observan 10 casos de desaparición en el municipio de Miraflores. Desde 1995 y hasta el 2007 se observa un incremento en los registros de desapariciones en la región, acentuándose las desapariciones en 1995 en Miraflores con una cifra de 24 casos, en el 2003 en El Retorno registrando 35 desapariciones, y en el 2007 en Calamar con 32 registros. A partir de allí se observa una reducción en los registros de desapariciones siendo únicamente el 2010 y 2011 los años en los que se identifica un promedio de 12 casos por municipio.

⁸ No se incluyen en el gráfico 1095 registros que presentan Conflicto entre fuentes - Datos múltiples, ni 20 registros en blanco.

Respecto de la información disponible, es preciso generar estrategias que permitan completar y aclarar la información correspondiente a los 230 registros que, si bien corresponden a la región, sus datos no permiten establecer el año en que se presentaron que posibilite comprender mejor la dinámica en los municipios.

Gráfica 4. Distribución nominal total por municipio



Fuente. UBPD, 2023⁹.

Del Universo de 991 personas desaparecidas en la región del Sur de Guaviare, el 37,3% se concentran en el municipio de Miraflores, mientras que, en los municipios de Calamar y El Retorno, el 31% respectivamente, pero en términos generales la desaparición se presentó en igual medida en cada uno de los municipios de la región definida sin que se evidencie un sector con alto impacto.

Tabla 1. Universo de personas desaparecidas

MUNICIPIO	HOMBRE	Participación municipal	MUJER	Participación municipal
CALAMAR	256	81,79%	47	15,02%
EL RETORNO	243	78,90%	55	17,86%
MIRAFLORES	299	80,81%	57	15,41%
En blanco	14	70,00%	1	5,00%
Conflicto entre fuentes - Datos múltiples	969	88,49%	112	10,23%

Fuente. UBPD, 2023¹⁰.

Los datos con que cuenta el Universo para el departamento de Guaviare evidencian que las personas dadas por desaparecidas en su mayoría y sobre un porcentaje del 80% corresponden a hombres y en menor medida y por debajo del 20% a mujeres.

⁹ 481 registros no cuentan con municipio determinado de los hechos.

¹⁰ De la tabla se excluyó la información que presenta conflicto entre fuentes, datos múltiples o en blanco.

Tabla 2. Número de personas dadas por desaparecidas según curso de vida

MUNICIPIO	0-5	6-11	12-17	18-28	29-59	60	Conflicto entre fuentes	En blanco
Calamar	3	6	28	30	96	5	20	125
El Retorno	1	8	24	39	101	5	28	102
Miraflores	5	8	32	48	110	5	31	130
Conflicto entre fuentes- Datos múltiples	4	2	53	170	532	31	207	96
En blanco			1	1	2			16

Fuente. UBPD, 2023.

Las cifras del Universo que cuentan con los datos de las edades de las personas al momento de su desaparición según el curso de vida señalan que la edad entre los 29 a 59 años presenta la mayor concentración de personas dadas por desaparecidas en los tres municipios que componen este plan, e incluso, es la cifra más alta para conflicto entre fuentes – datos múltiples. En términos del curso de vida, siguen las edades entre los 18 y 28 años y continúan entre los 12 y 17 años.

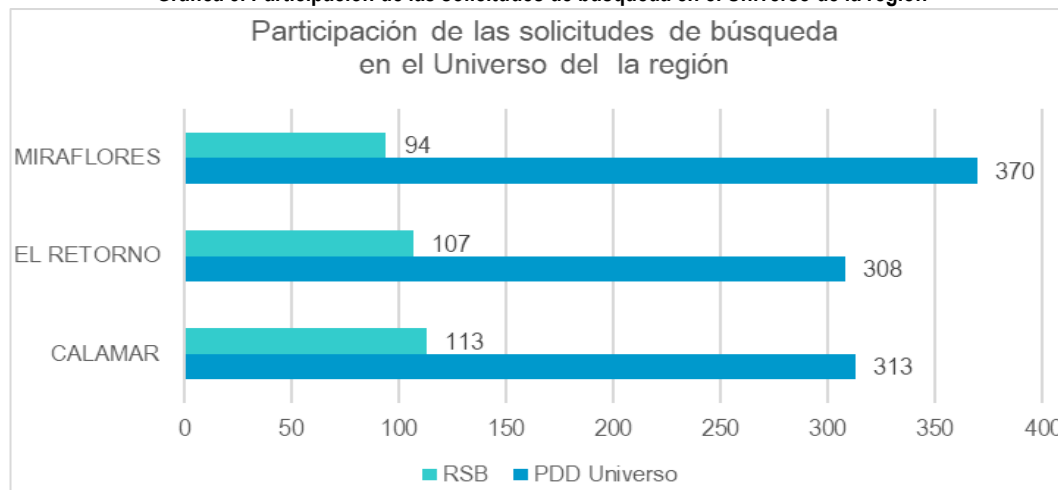
Tabla 3. Número de personas dadas por desaparecidas según su pertenencia étnica

MUNICIPIO	Indígena	NARP	Ninguna	En blanco	Conflicto entre fuentes- Datos múltiples
Calamar	9	8	186	104	6
El Retorno	3	4	196	102	3
Miraflores	21	10	220	113	5
Conflicto entre fuentes- Datos múltiples	19	26	882	136	32
En blanco	1	4	4	11	

Fuente. UBPD, 2023.

A pesar de que en estos municipios se registran presencia de resguardos indígenas, según la información del Universo más de la mitad del total de las personas dadas por desaparecidas registran como “ninguna” su pertenencia étnica; en menor medida pertenencia a una comunidad indígena y población Negra, Afrocolombiana, Raizal y Palenquera (NARP).

Gráfica 5. Participación de las solicitudes de búsqueda en el Universo de la región



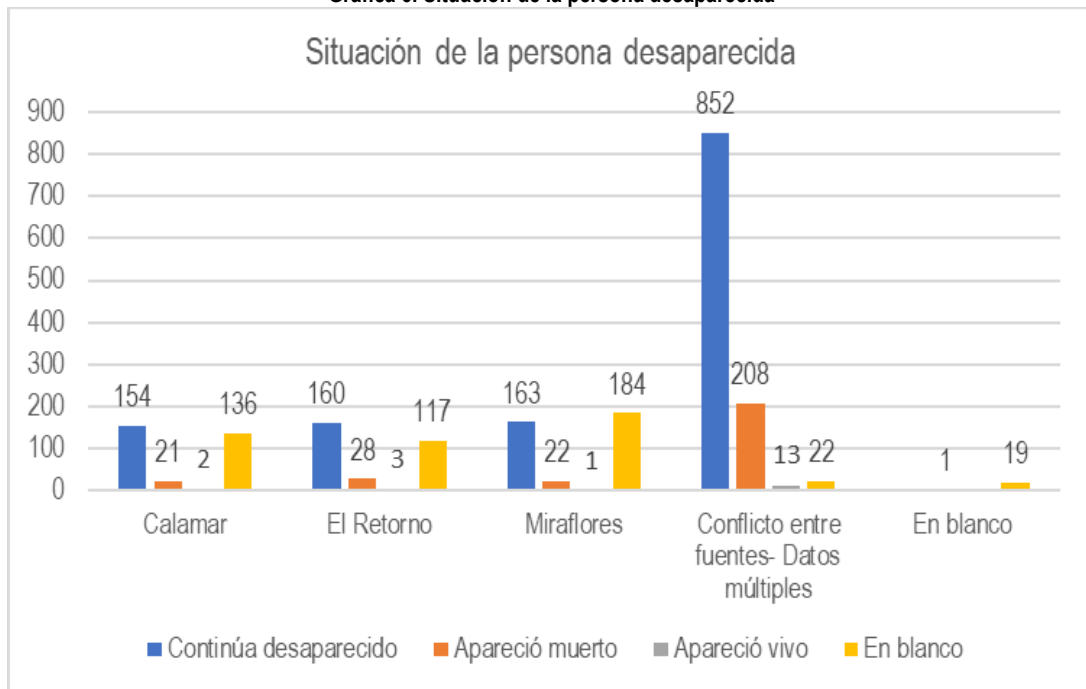
Fuente. UBPD, 2023¹¹

¹¹ No se incluyen en la gráfica 481 datos del Universo ni 35 del registro de solicitudes de búsqueda que presentan Conflicto entre fuentes - Dato no determinado.

La Unidad ha recibido a corte del 31 de octubre de 2023, 349 solicitudes de búsqueda para la región, lo que corresponde a un 24% del registro de personas dadas por desaparecidas con que cuenta el Universo. Respecto de la relación entre las solicitudes de búsqueda que se han recibido en comparación con el Universo municipal, se observa que de manera general se han recibido un tercio de solicitudes por municipio, lo que indica que se requieren generar estrategias de participación que permitan superar el subregistro, en especial, para el municipio de Miraflores en donde el universo de personas dadas por desaparecidas es mayor y las solicitudes de búsqueda recibidas es menor respecto del resto de la región.

Desde una lectura temporal de la desaparición, el registro de solicitudes de búsqueda con que cuenta la Unidad presenta varios años con subregistro, entre ellos, las brechas más grandes se observan en los años de 2003, 2004 y 2007; en menor medida, en los años de 1995 y 1996, y 2010 y 2011¹².

Gráfica 6. Situación de la persona desaparecida



Fuente. UBPD, 2023.

En términos generales, según la situación del desaparecido que registra el Universo da cuenta de una mayoría que “continúa desaparecido” en los municipios de Calamar, El Retorno y Miraflores, sin embargo, las cifras apenas alcanzan a dar cuenta de un poco más del 50% del total de personas dadas por desaparecidas para cada uno de los municipios. En este sentido, llama la atención la cifra de 852 relacionada con el conflicto entre fuentes – datos múltiples ya que da cuenta de reportes diferentes según las bases de datos y que requieren ser aclarados mediante el avance en las acciones de investigación humanitaria.

A continuación, se relacionan 10 casos que se encuentran en la cobertura de este PRB y que hacen parte de macro casos de la JEP:

¹² No se incluyen 457 datos del Universo que presentan Conflicto entre fuentes - Dato no determinado, ni 21 datos sin información. Tampoco se incluyen 11 datos del registro de solicitudes de búsqueda que presentan Conflicto entre fuentes - Dato no determinado ni 42 sin información.

Tabla 4. Macro caso 007 “Reclutamiento y utilización de niñas y niños en el conflicto armado”

AÑO	MUNICIPIO	SEXO	EDAD	Acreditación de familiar como víctima indirecta ante JEP
1996	El Retorno	Hombre	16	SI
1998	Miraflores	Mujer	14	SI
1998	San José del Guaviare/El Retorno	Hombre	14	SI
1998	San José del Guaviare/El Retorno	Mujer	12	SI
2000	Miraflores	Hombre	16	NO
2012	El Retorno	Hombre	17	SI
2013	Miraflores	Hombre	14	SI

Fuente. UBPD, 2023¹³.

Frente a los casos que se relacionan en la tabla, el municipio de El Retorno aparece como el más recurrente como lugar de los hechos de desaparición. Al respecto, la información hasta el momento da cuenta de que las vinculaciones se realizaban principalmente a los Frentes 1 y 7 de las antiguas FARC-EP; en términos sexuales continúan prevaleciendo las desapariciones de hombres y en el curso de vida entre los 12 y 17 años.

Tabla 5. Macro caso 01 “Toma de rehenes, graves privaciones de la libertad y otros crímenes concurrentes cometidos por las FARC-EP”

Año de los hechos	Sexo	Municipio de los hechos
1998	HOMBRE	MIRAFLORES
2000	HOMBRE	CALAMAR
2006	HOMBRE	MIRAFLORES

Fuente. UBPD, 2023¹⁴.

Debido a que se trata de tres (3) casos relacionados en el macro caso 01 de la JEP resulta ser una cifra muy limitada para poder adelantar conclusiones. En este sentido, únicamente se puede mencionar que los hombres aparecen como los desaparecidos y Miraflores como el municipio con dos de los tres casos.

2.2. Características regionales de la desaparición según ciclos del conflicto armado

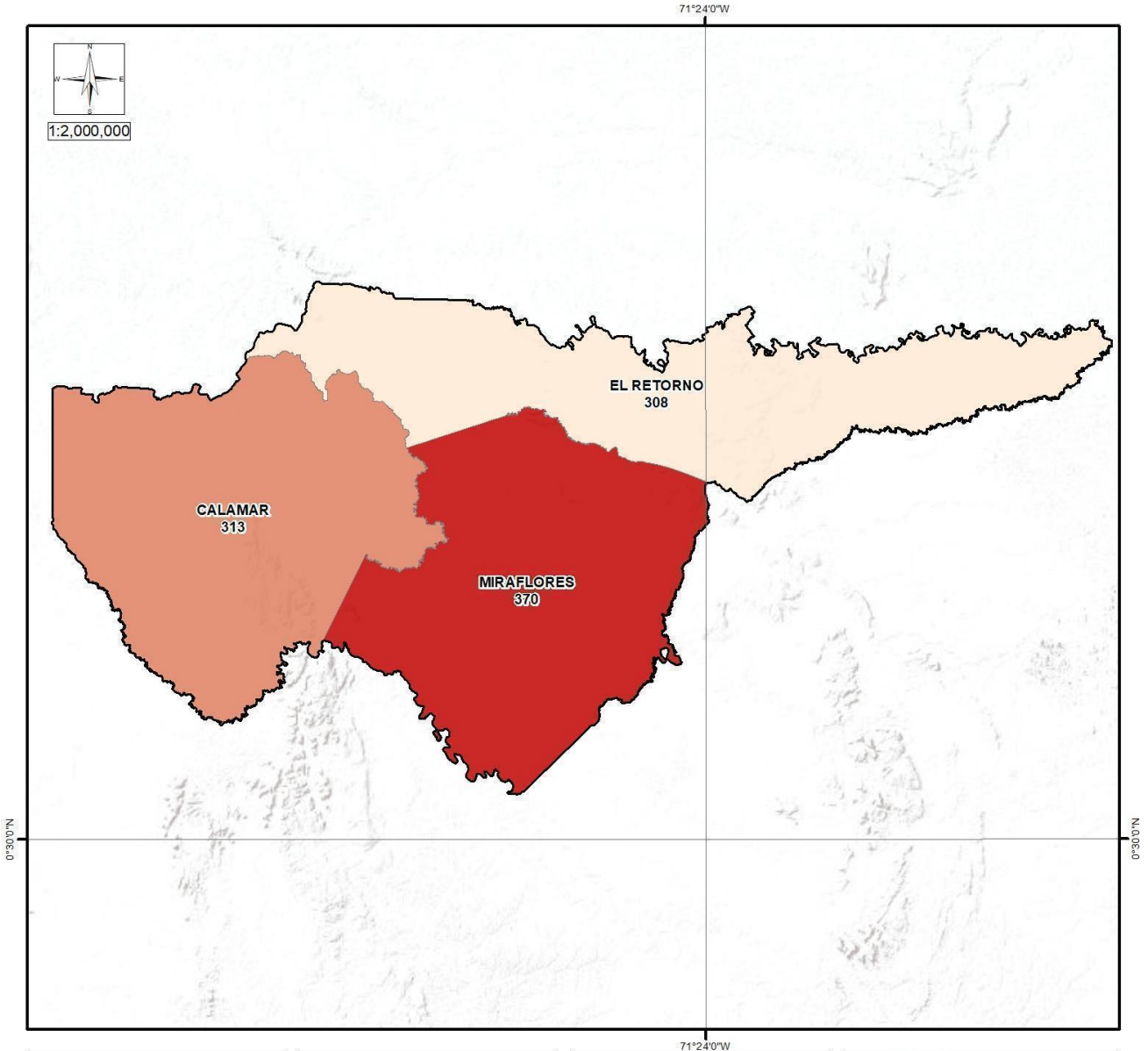
San José del Guaviare¹⁵ fue el principal epicentro del conflicto en el departamento de Guaviare con 1.601 registros de personas dadas por desaparecidas según el Universo, mientras que el sur del departamento compuesto por los municipios de Miraflores, El Retorno y Calamar dan cuenta de 991 desapariciones¹⁶.

¹³ Elaborada a partir de la matriz del Universo PDD-UBPD Caso 07 JEP (https://docs.google.com/spreadsheets/d/19N67-cYPvp-UGfgr_4jSwMmj7ZGrSp-iA_0IC-6lyZQ/edit?usp=drive_link) Recuperada el 12 de diciembre de 2023. Según la matriz, se deben depurar del caso 07, 3 de estos 7 casos.

¹⁴ Elaborada a partir de la matriz del Universo PDD-JEP- Caso 01 JEP (https://docs.google.com/spreadsheets/d/1T2WY4K10gK-ZpYxBfZ16PR13Rlre3NpU5S0zT1l_hOk/edit#gid=791787893) Recuperada el 12 de diciembre de 2023. Según la matriz, se deben depurar del caso 01, 1 de estos 3 casos.

¹⁵ El CNMH asocia 15 de las 30 masacres registradas en el municipio de San José del Guaviare. Observatorio del Centro Nacional de Memoria Histórica. CasosMA. Recuperado el 19 de diciembre de 2023, de: https://docs.google.com/spreadsheets/d/1l_F3xHpacVHubdpSGjvAR86UM1fBLHbk/edit?usp=drive_link

¹⁶ No se tienen en cuenta 1.115 hechos de desaparición ya que no tienen municipio de ocurrencia o presentan conflicto entre fuentes o datos múltiples.



UNIVERSO DE PDD
PRB SUR DE GUAVIARE

UNIDAD DE BÚSQUEDA
DE PERSONAS DADAS POR DESAPARECIDAS

LEYENDA

Delimitación PRB

UNIVERSO

- 308
- 313
- 370

FUENTE DE INFORMACION:
UNIVERSO DE PDD - UBPD
RNFCS - UBPD
Cartografía básica IGAC 1:100.000

ELABORADO POR:
Subdirección de análisis, planeación
y localización para la búsqueda
UBPD

Coordinate System: Origen Nacional
Projection: Transverse Mercator
Datum: MAGNA
False Easting: 5,000,000.0000
False Northing: 2,000,000.0000
Central Meridian: -73.0000
Scale Factor: 0.9992
Latitude Of Origin: 4.0000
Units: Meter



El Centro Nacional de Memoria Histórica registra para la región un total de 233 acciones bélicas, de las cuales 85 se identifican en el municipio de Calamar y 74 en los municipios de El Retorno y Miraflores respectivamente, con una

concentración de acciones entre el 2001 y 2004¹⁷. En el mismo periodo y hasta el 2005 se observa una mayor frecuencia de masacres en la región¹⁸ presentando su mayoría en El Retorno y Miraflores. De conformidad con la presencia de actores, la mayoría de estas acciones advierte la consolidación de grupos paramilitares y el incremento de los combates da cuenta de la disputa con la guerrilla en el territorio.

Por lo que se ha venido mencionando, se asocian como a las acciones bélicas a la guerrilla y agentes estatales, y figuran los combates como el tipo de acción bélica más recurrente con más del 60% de acciones en la región¹⁹; por su parte, el reporte de masacres del CNMH menciona no solo a la guerrilla (Frente 1) y a los agentes estatales (Ejército) sino también a grupos paramilitares (Autodefensas Campesinas de Meta y Vichada, Autodefensas Unidas de Colombia AUC)²⁰. A continuación, se relacionan los corregimientos y veredas que fueron escenario de acciones bélicas en la región:

Tabla 6. corregimientos y veredas que fueron escenario de acciones bélicas en la región

Municipio	Corregimiento/Vereda	Cantidad de acciones bélicas	Municipio	Corregimiento/Vereda	Cantidad de acciones bélicas
Calamar	Agua Bonita Alta	2	El Retorno	Caño Azul	1
	Buenos Aires	2		Caño Flor	1
	Itilla	2		El Japón	1
	La Argelia	1		El Jordán	1
	La Cristalera	2		El Recreo	1
	La Esmeralda	3		La Cañera	1
	Patio Bonito	1		La Libertad	2
	San Miguel	2		La Paz	2
Miraflores	Agua Bonita Baja	1		Las Acacias	1
	Caño Giriza	1		Nueva York	2
	Caño Las Flores	1		Puente Tabla	1
	Caño Tigre	2		San Isidro I	1
	La Esperanza	1		Triunfo Uno	1
	La Unión	1			
	Las Balsas	2			
	Los Lagos	1			

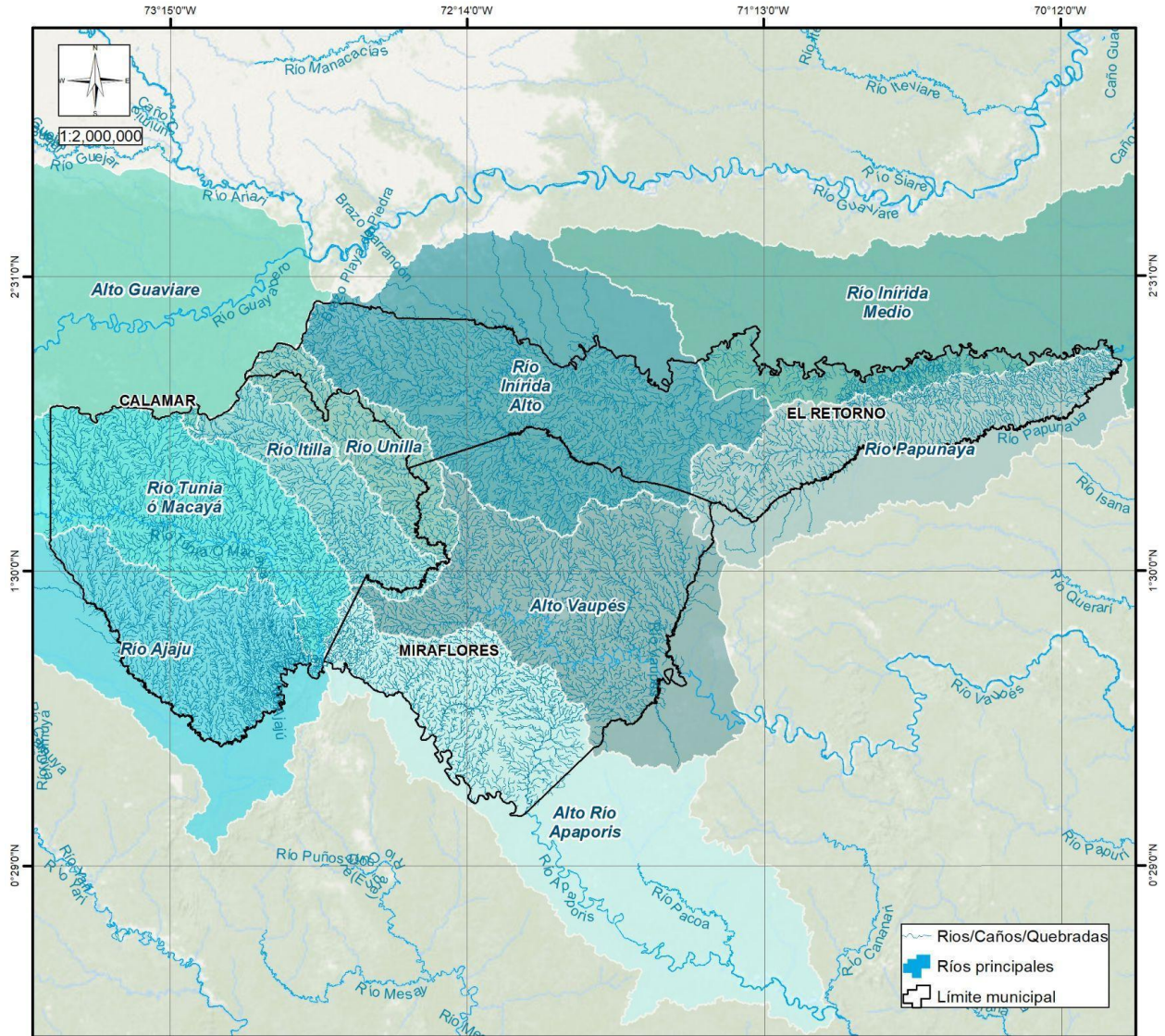
Como se podrá detallar en los ciclos, en ocasiones se hace referencia a ríos en el marco de retenciones como circunstancias asociadas a desapariciones, sin que se identifiquen como sitios de disposición de cuerpos, por lo que las investigaciones humanitarias y extrajudiciales deberán ahondar al respecto. Por otra parte, se debe tener en cuenta que en la región el transporte fluvial es un medio de transporte común por su cantidad de afluentes:

¹⁷ Fuente: Observatorio del Centro Nacional de Memoria Histórica. *CasosAB*. Recuperado el 18 de diciembre de 2023, de: https://docs.google.com/spreadsheets/d/1ROuvrTt2FTrgg4UuzUjcWPglj4Yr_b6h/edit?usp=drive_link

¹⁸ Fuente: Observatorio del Centro Nacional de Memoria Histórica. *CasosMA*. Recuperado el 19 de diciembre de 2023, de: https://docs.google.com/spreadsheets/d/1l_F3xHpacVHubdpSGjvAR86UM1fBLHbk/edit?usp=drive_link


¹⁹ Fuente: Observatorio del Centro Nacional de Memoria Histórica. *CasosAB*. Recuperado el 18 de diciembre de 2023, de: https://docs.google.com/spreadsheets/d/1ROuvrTt2FTrgg4UuzUjcWPglj4Yr_b6h/edit?usp=drive_link

²⁰ Fuente: Observatorio del Centro Nacional de Memoria Histórica. *CasosMA*. Recuperado el 19 de diciembre de 2023, de: https://docs.google.com/spreadsheets/d/1l_F3xHpacVHubdpSGjvAR86UM1fBLHbk/edit?usp=drive_link



**ZONIFICACIÓN
HIDROGRÁFICA**

**PRB
SUR DE GUAVIARE**



UNIDAD DE BÚSQUEDA
DE PERSONAS DADAS POR DESAPARECIDAS

CONVENCIONES
Zonificación hidrográfica

- Alto Guaviare
- Alto Rio Apaporis
- Alto Vaupés
- Rio Ajuju
- Rio Inirida Alto
- Rio Inirida Medio
- Rio Itilla
- Rio Papunaya
- Rio Tunia ó Macayá
- Rio Unilla

FUENTE DE INFORMACION:
Cartografía básica IGAC 1:100.000
Capas temáticas - Datos abiertos

ELABORADO POR:
Subdirección de análisis, planeación
y localización para la búsqueda
UBPD

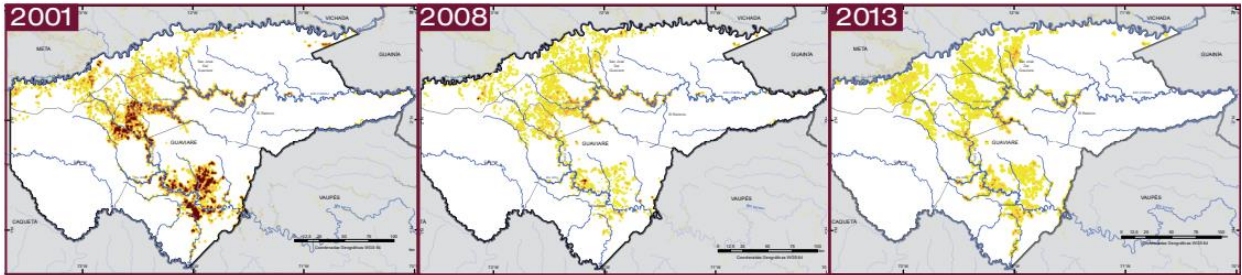
Coordinate System: Origen Nacional
Projection: Transverse Mercator
Datum: MAGNA
False Easting: 5,000,000.0000
False Northing: 2,000,000.0000
Central Meridian: -73.0000
Scale Factor: 0.9992
Latitude Of Origin: 4.0000
Units: Meter



La geografía del Sur de Guaviare, la histórica escasa presencia institucional y las economías que ha permitido desarrollar, entre ellas la cocalera, han contribuido a que esta región sea un territorio en conflicto. A continuación, se

relacionan tres mapas del departamento en relación con los cultivos de coca realizados por la Oficina de las Naciones Unidas contra la Droga y el Delito (UNDOC)²¹.

Densidad de Cultivos de Coca 2001 - 2008 - 2013



Fuente: UNDOC/SIMCI. Los límites, nombres y títulos usados en este mapa no constituyen reconocimiento o aceptación por parte de las Naciones Unidas.

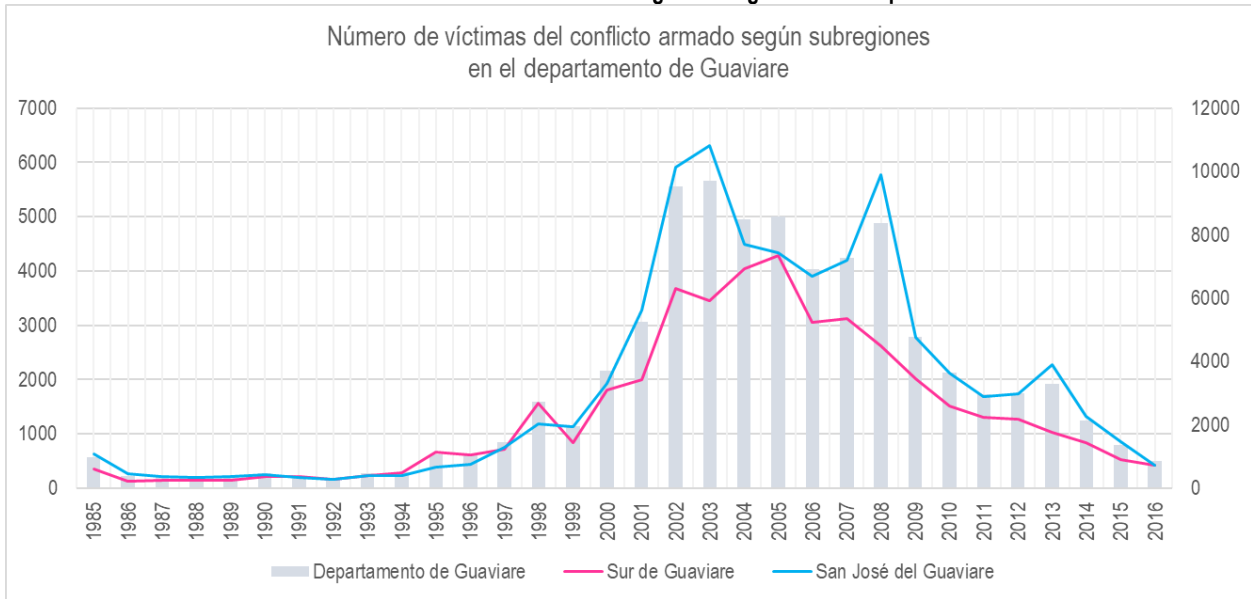


Fuente: Oficina de las Naciones Unidas contra la Droga y el Delito.

La interpretación de estos mapas junto con el Universo para la región deja ver que el municipio de Miraflores ha sido un importante epicentro para el desarrollo de la economía de la coca. Esto, junto con las dificultades para su acceso debido a su geografía incluso hoy, pudieron contribuir en el desarrollo de cultivos ilícitos y a la presencia de grupos armados, condiciones que en el marco del conflicto armado condujeron a la desaparición de personas que son hoy competencia de la Unidad de Búsqueda.

²¹ UNDOC, 2013. Atlas de la caracterización regional de la problemática asociada a las drogas ilícitas en el departamento de Guaviare. Recuperado de: <https://www.minjusticia.gov.co/programas-co/ODC/Publicaciones/Publicaciones/RE052015-caracterizacion-regional-problematica-asociada-drogas-ilicitas-guaviare.pdf?csf=1&e=yaiobj>

Gráfica 7. Número de víctimas del conflicto armado según subregiones en el departamento de Guaviare

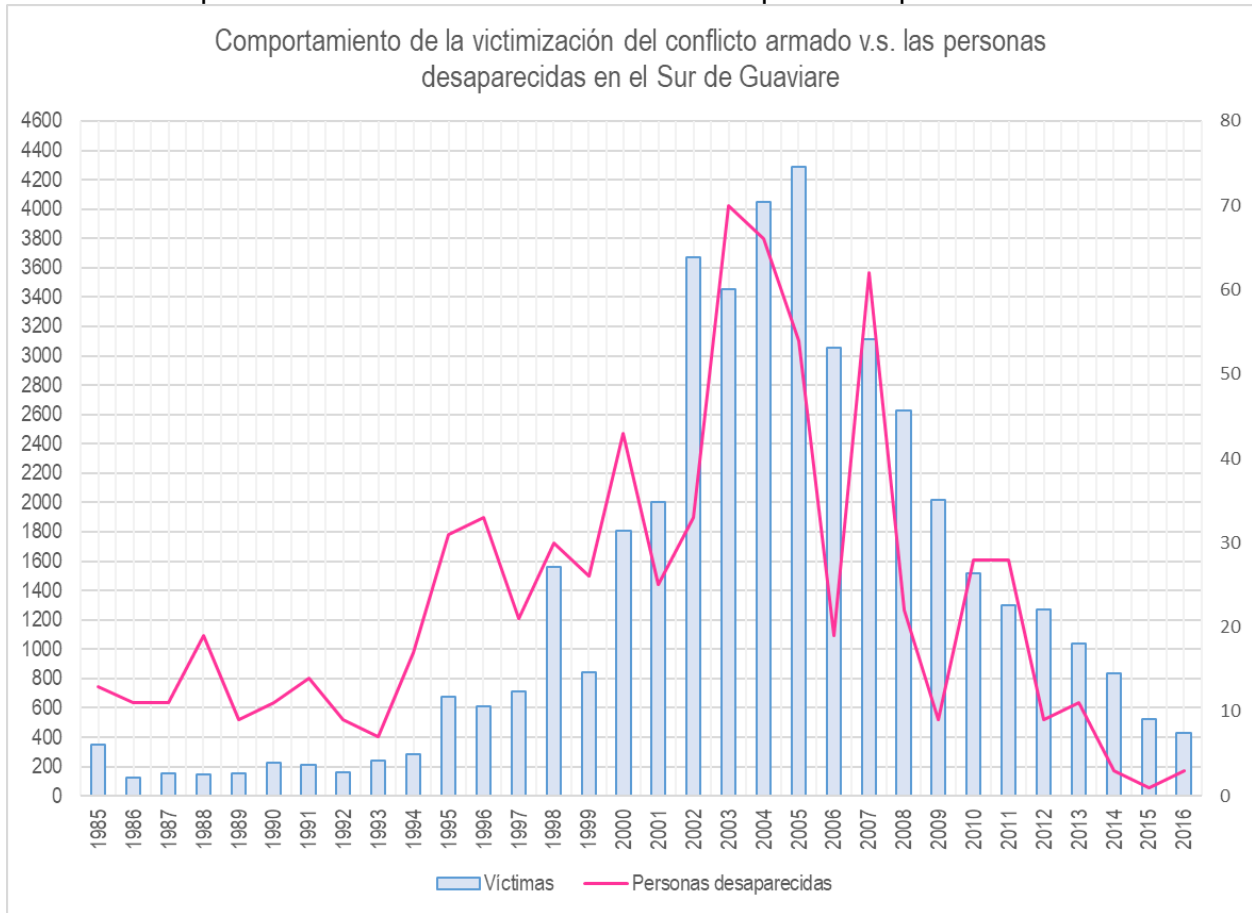


Fuente: UBPD, 2024, con base en el Registro Único de Víctimas (RUV) de la Unidad para las Víctimas²².

Las cifras compiladas en el Registro Único de Víctimas permiten identificar el conflicto armado en la región con movilidad entre los tres municipios que la componen y variaciones en la concentración territorial a lo largo de la historia. El inicio de la intensificación del conflicto se muestra en los años 90, con un incremento entre 1995 y 1999 en el municipio de Miraflores; en El Retorno entre el 2000 y 2003; entre el 2004 y 2007 en Miraflores; y desde 2007 en adelante mantenido en El Retorno principalmente.

²² Recuperado el 18 de enero de 2024, de: <https://www.unidadvictimas.gov.co/es/registro-unico-de-victimas-ruv/>
Se debe tener en cuenta que el año de 1985 da cuenta de los hechos ocurridos hasta ese año.

Gráfica 8. Comportamiento de la victimización del conflicto armado VS las personas desaparecidas en el Sur de Guaviare



Fuente: UBPD, 2024, con base en datos UARIV y Universo preliminar de personas dadas por desaparecidas.

En relación con el Universo preliminar de personas dadas por desaparecidas en la región, representan un porcentaje correspondiente al 2% de la victimización del conflicto. El Universo de desaparecidos corresponde en general a un porcentaje bajo de la victimización en la región en la que a pesar de que se observan unos años que dan cuenta del incremento de la intensidad del conflicto, la desaparición en esos mismos años no alcanza a superar el 5% lo cual puede obedecer a las distintas formas de victimización, al subregistro de los hechos de desaparición o a que el epicentro del conflicto haya sido históricamente San José del Guaviare.

Entre los actores armados que hicieron parte del conflicto en la región estuvo el Bloque Oriental de las Fuerzas Armadas Revolucionarias de Colombia (FARC) a través de su Frente 1 desde los años 70 y de allí en adelante de forma permanente hasta los diálogos de paz cuando en 2016 una facción del Frente 1 se declaró disidente del proceso.

Por parte de la fuerza pública, a principio de los años 80, estuvo funcionando la IV División del Ejército y la Base Antinarcóticos de la Policía Nacional en el casco urbano de Miraflores, y al final de la década se creó el Batallón de Infantería n.º 19 José Joaquín París. En el 2004 se da un cambio y Guaviare queda adscrito a la VII Brigada del Ejército y la Brigada Móvil No. 7 se instaura en Calamar, mientras que en Miraflores la Brigada Móvil No. 10 de la Fuerza de Tarea Conjunta Omega (FUTCO); en 2007 se instaló el Batallón de Infantería de Selva n.º 24 General Luis Carlos Camacho Leyva. En 2009 quedó en el Puesto de Mando operacional en San José del Guaviare de la IV División (Unidad Operativa Mayor) y la XXII Brigada de Selva (Unidad Operativa Menor) con cobertura de todos los municipios del departamento de Guaviare.

Finalizando los 90 se abren espacio en la región los grupos paramilitares del Bloque Centauros de las AUC con el Frente Guaviare (en su momento, Bloque Guaviare) que posteriormente pasa a formar la estructura Héroes del Guaviare. Reductos de los paramilitares consolidaron el Ejército Revolucionario Popular Antisubversivo de Colombia (ERPAC) y durante los diálogos de paz hicieron presencia las Autodefensas Gaitanistas de Colombia (AGC) o Urabeños en la región.

Además de estos actores que tuvieron una presencia consistente en el territorio, también hicieron parte del conflicto grupos de seguridad privada de patronos cocaleros y estructuras que apoyaron a los actores principales en territorio. Por parte de la fuerza pública se contó con apoyo de las Fuerzas Armadas, la Brigada Móvil No. 2 con batallones de contraguerrillas, la Agrupación Aérea de Apoyo Táctico (AGAT), la Fuerza Aérea Colombiana, Brigadas del sur, entre otros. Así mismo, el Frente 1 de las FARC tuvo apoyo de los frentes 2, 44 y de la columna móvil Juan José Rondón. A continuación, con el desarrollo de los ciclos del conflicto se relacionarán los actores armados correspondientes.

Ciclo 1. 1981-1984: El territorio nacional del sur de Guaviare: asentamiento del Frente 1 de las FARC y la reactivación de la bonanza cocalera

Esmeralderos de Boyacá atraídos por la posibilidad de colonizar los llanos orientales a través de la inversión de sus ganancias en tierras y ganado, impulsaron el desarrollo del narcotráfico e implementaron el modelo de uso privado de la violencia para resolver conflictos²³. El control armado se caracterizó por el ejercicio de la violencia “*generada por las cuadrillas armadas de los nuevos patrones de la región, con el fin de acumular el mayor capital posible de los cultivos y laboratorios de coca y de su comercialización*” y fue conocido como la “ley del revólver”, según la cual “*los patrones asesinaban a aquellos que incumplían reglas o no producían lo suficiente, incluso, como lo recuerdan pobladores de Miraflores, mataban a trabajadores por robarles el pago que ganaban de la recolección de coca*”²⁴.

Esta degradación de la violencia por parte de los patrones favoreció el despliegue militar de las FARC, quienes para el inicio de la década de los 80, se expandieron hacia las zonas en las que se aceleró la producción de los cultivos de coca, que se trataron por lo general de regiones marginales y con escasa presencia estatal²⁵ como ocurrió en el sur de Guaviare en donde se asentó el Frente 1²⁶: en 1981 llega su presencia militar a Calamar y en 1982 a Miraflores, con mayor intensidad luego de la Séptima Conferencia de la insurgencia en la que se dispuso el cobro de impuesto y gramaje por la producción de cocaína²⁷.

En 1983 la sobre oferta de coca y la correlativa baja en su precio ocasionó una crisis campesina que logró superarse por la intervención de las FARC²⁸, cuya llegada pretendió fungir como regulador social limitando la violencia de los patrones de la coca e interviniendo en el negocio de la droga que permitiera su sostenimiento²⁹, para lo cual se prohibió

²³ CEV, 2022. Capítulo de Territorios. *Caso Paramilitarismo en los Llanos Orientales*. También, CEV, 2022. Caso racismo y contrainsurgencia en el sur de Guaviare: el caso de las afectaciones a los Consejos Comunitarios Laureano Narciso Moreno y Nelson Mandela

²⁴ CEV, 2022. Caso racismo y contrainsurgencia en el sur de Guaviare: el caso de las afectaciones a los Consejos Comunitarios Laureano Narciso Moreno y Nelson Mandela. También, CNMH, 2017. El vuelo de las gaviotas: memorias de colonización y resistencias negras y campesinas en el Guaviare. Primera edición. -- Bogotá : Editorial Pontificia Universidad Javeriana : Centro Nacional de Memoria Histórica

²⁵ Centro Nacional de Memoria Histórica. *Guerrilla y Población Civil. Trayectoria de las FARC 1949-2013*. Bogotá: Imprenta Nacional, 2013.

²⁶ Informe Génesis. Bloque Sur FARC-EP.

²⁷ CEV, 2022. Caso racismo y contrainsurgencia en el sur de Guaviare: el caso de las afectaciones a los Consejos Comunitarios Laureano Narciso Moreno y Nelson Mandela

²⁸ Gobernación del Guaviare, OIM, 2015. Insumos para una agenda de paz en el Guaviare. Análisis cartográfico frente al posconflicto. Recuperado de: <https://repository.iom.int/bitstream/handle/20.500.11788/1781/Guaviare.pdf?sequence=1&isAllowed=y> También, Instituto Amazónico de Investigaciones Científicas (Sinchi), 1999. *Guaviare población y territorio*. Tercer Mundo Editores.

²⁹ Centro Nacional de Memoria Histórica. *Guerrilla y Población Civil. Trayectoria de las FARC 1949-2013*. Bogotá: Imprenta Nacional, 2013

el monocultivo de la coca disponiendo el cultivo de alimentos³⁰. Por otro lado, se tuvo que desarrollar una relación entre las FARC y los narcotraficantes, en la que “*éstos pagaban a la insurgencia por la protección de cultivos, laboratorios y rutas, aunque es importante resaltar que la guerrilla dominaba esta relación y asesinaba a los narcos que no cumplían con este orden*”³¹

En el marco de la consolidación y expansión de las FARC, se efectuaron reclutamientos, entre ellos de población de la región por su conocimiento de la zona, información registrada en los relatos del Universo de personas desaparecidas de la Unidad: “*informa que (...) la guerrilla quería reclutarlo por el conocimiento que tenía de la zona, por esta razón quiso salir con su familia de allí*”³²; otro caso señala que varios jóvenes de la vereda Chaparral Bajo (El Retorno) fueron recogidos en un campero al parecer por la guerrilla de las FARC³³; también se conoce de la retención de trabajadores en una finca por parte esta guerrilla a quienes embarcaron en una canoa³⁴.

Teniendo en cuenta que durante este ciclo se presentan desapariciones asociadas a vinculaciones y retenciones al parecer por parte de las FARC, resulta importante realizar trabajo con aportantes de información excombatientes de este grupo y tener en cuenta muertes que se hayan dado en hostilidades.

La bonanza de la coca atrajo habitantes de diferentes zonas del país que llegaban a realizar trabajos en torno a esta economía, por lo que la población de la región tradicionalmente indígena empieza a variar con la llegada de población negra proveniente del pacífico, inicialmente masculina y posteriormente femenina. Estas personas llegaron a trabajar como jornaleros en fincas, como raspachines³⁵ y trabajadoras sexuales³⁶; y a pesar de que llegaban a la zona como población flotante, muchos terminaron asentándose en la región, algunos de los cuales se registran como personas dadas por desaparecidas, por lo que sus características son relevantes para la búsqueda.

El Universo para este ciclo da cuenta de 12 personas dadas por desaparecidas mientras que las solicitudes de búsqueda en la Unidad son 4³⁷, lo que indica un subregistro a tener en cuenta para la recepción de solicitudes y documentación de casos que permita ahondar en la comprensión de la dinámica del conflicto, así como de la desaparición para las acciones de búsqueda correspondientes.

Finalizando este ciclo, en 1984 se instala y pone en funcionamiento la IV División del Ejército con jurisdicción en Guaviare³⁸ y se instaló la Base Antinarcóticos de la Policía Nacional en el casco urbano de Miraflores³⁹. Respecto de la fuerza pública, en las bases de datos del Centro Nacional de Memoria Histórica se registra un combate en 1982 en

Informe Génesis. Bloque Sur FARC-EP; CEV, 2022. También, CEV, 2022. Caso racismo y contrainsurgencia en el sur de Guaviare: el caso de las afectaciones a los Consejos Comunitarios Laureano Narciso Moreno y Nelson Mandela

³⁰ Gobernación del Guaviare, OIM, 2015. Insumos para una agenda de paz en el Guaviare. Análisis cartográfico frente al posconflicto. Recuperado de: <https://repository.iom.int/bitstream/handle/20.500.11788/1781/Guaviare.pdf?sequence=1&isAllowed=y>

³¹ Ibid.

³² Universo IV. ID 99856

³³ Universo IV. ID 89005

³⁴ Universo IV. ID 31068. Otras retenciones casos ID 83099, ID 65131

³⁵ Universo IV. ID 31068

³⁶ “*mujer afro (...) vivía con la mamá en Cartago en el año 1892 cuando tenía cerca de 16 años una señora de Cartago le ofreció trabajo en un restaurante pero en verdad se la llevó como trata de personas hacia Calamar Guaviare o Miraflores Guaviare se dice que allá la prostituyeron*” Fuente: Universo IV. ID 96703.

³⁷ No se incluyen los datos de los casos que no cuentan con año de desaparición, que presentan conflicto entre fuentes o datos múltiples.

³⁸ Fuerzas Militares de Colombia Ejército Nacional IV División: el conflicto armado en las regiones. Capítulo IV División / Marco Manuel Forero Polo, [y otros]. -- Bogotá: Editorial Universidad del Rosario, 2017.

³⁹ CEV, 2022. Caso racismo y contrainsurgencia en el sur de Guaviare: el caso de las afectaciones a los Consejos Comunitarios Laureano Narciso Moreno y Nelson Mandela. También, Fuerzas Militares de Colombia Ejército Nacional IV División: el conflicto armado en las regiones. Capítulo IV División / Marco Manuel Forero Polo, [y otros]. -- Bogotá: Editorial Universidad del Rosario, 2017

Miraflores al parecer por iniciativa de las Fuerzas Armadas, Brigada VII de Villavicencio en donde al parecer resultaron muertos 7 guerrilleros de las FARC⁴⁰ sin que se cuente con más información sobre su identidad. También se registra una emboscada en abril de 1983 en El Retorno en contra de una patrulla de la Policía resultando 2 muertos, 1 de los cuales al parecer desaparecido⁴¹.

Por otra parte, el Centro de Memoria registra una masacre en febrero de 1983 asociando al Ejército Nacional, así: “Según informaciones prensa, 13 guerrilleros habrían sido muertos en combate. Pero versiones originadas en la misma localidad indicarían que no hubo combate, sino un ataque unilateral, que gentes pacíficas pueden haber muerto, que no fueron 13, sino 7 los muertos, y que por lo menos tres de ellos eran prisioneros que fueron amarrados a los árboles, torturados y fusilados”⁴² Frente a esta masacre hay 6 personas sin identificar⁴³.

A continuación, se relacionan las 2 acciones bélicas⁴⁴ con reporte de cadáveres no identificados que registra el Centro Nacional de Memoria Histórica para este ciclo:

Tabla 7. Acciones bélicas con reporte sobre cadáveres no identificados

Acciones bélicas con reporte sobre cadáveres no identificados ⁴⁵			
Municipio de ocurrencia	Fecha de ocurrencia	Número de combatientes muertos no identificados	Estructuras armadas
Miraflores	10/1982	7	Guerrilla de las FARC Frente 7-Jacobo Prías Alape
El Retorno	03/04/1983	2	Policía Nacional

En relación con sitios de disposición para este ciclo, no se cuenta con información y será preciso ahondar en las investigaciones humanitarias que permitan identificarlos. Los cuerpos de agua relacionados a los casos de desaparición se mencionan dentro de las dinámicas del transporte fluvial en la región sin que se identifiquen como sitios de disposición de cuerpos.

Ciclo 2. 1985-1988: Fundación de la Unión Patriótica (UP), fortalecimiento de las comunidades negras y el inicio de su estigmatización

El 20 de julio de 1985 en Calamar fue fundada la Unión Patriótica (UP) en el territorio nacional de Guaviare, tras lo cual, se organizaron los “Comandos Patrióticos” que pronto fueron renombrados como “Juntas Patrióticas”. Un año después en las elecciones de 1986, la UP obtuvo a nivel nacional las mayores votaciones en Guaviare: “Las mayorías de la UP también significaron el nombramiento de los Corregidores de Miraflores y Calamar y del Inspector de La Libertad, inspección que al parecer en algún momento estuvo bajo la jurisdicción de Calamar. Incluso se logró el nombramiento de otras autoridades en territorios como El Capricho y Guacamayas, aunque estos cargos no fue

⁴⁰ Caso AB198210000003. Fuente: Observatorio del Centro Nacional de Memoria Histórica. CasosAB. Recuperado el 18 de diciembre de 2023, de: https://docs.google.com/spreadsheets/d/1ROuvrT12FTrgg4UuzUjcWPglj4Yr_b6h/edit?usp=drive_link

⁴¹ Caso AB198304030001. Fuente: Observatorio del Centro Nacional de Memoria Histórica. CasosAB. Recuperado el 18 de diciembre de 2023, de: https://docs.google.com/spreadsheets/d/1ROuvrT12FTrgg4UuzUjcWPglj4Yr_b6h/edit?usp=drive_link

⁴² Caso MA198302130001. Fuente Observatorio del Centro Nacional de Memoria Histórica. CasosMA. Recuperado el 19 de diciembre de 2023, de: https://docs.google.com/spreadsheets/d/1l_F3xHpacVHubdpSGjvAR86UM1fBLHbk/edit?usp=drive_link

⁴³ Archivo de derechos humanos UBPD. FuentesCatalogo. OBSERVATORIOCNMH. VíctimasMA. Recuperado de: <https://drive.google.com/drive/u/0/folders/18msDy-npj2oYvS-jlchM1L4NNeyw2lko>

⁴⁴ IdentificadorCaso: AB198304030001, AB198210000003

⁴⁵ Se excluyen aquellos datos correspondientes a combatientes identificados. Fuente: Archivo de derechos humanos UBPD. FuentesCatalogo. OBSERVATORIOCNMH. VíctimasAB. Recuperado de: <https://drive.google.com/drive/u/0/folders/18msDy-npj2oYvS-jlchM1L4NNeyw2lko>

posible asumirlos.”⁴⁶ La Corporación Reiniciar registra desapariciones incluso antes de la fundación de la UP en Guaviare relacionadas al parecer con el Ejército⁴⁷ y documentó la intensificación de la persecución, que se hizo insostenible al punto en el que se tuvo que ejercer el gobierno desde la distancia, con la correlativa disminución de la capacidad para ejercer⁴⁸. Esta Corporación registra como desaparecido a Gildardo Berrío Cárdenas, militante desaparecido el 27 de abril de 1988 en Calamar⁴⁹.

En 1986 se promulgó la Ley 30 “*Por la cual se adopta el Estatuto Nacional de Estupefacientes y se dictan otras disposiciones*” que criminalizó cultivos promoviendo su destrucción, pese a lo cual permaneció la bonanza de la economía de la coca en el sur de Guaviare⁵⁰ que continuó atrayendo población de diferentes zonas del país, en particular afros por la demanda y preferencia de los patronos. En 1986 se constituyó la vereda Puerto Gaviotas en Calamar, con la mayoría de población negra proveniente del pacífico, principalmente de Nariño, Valle del Cauca, Cauca y Chocó; a los hombres se les destinó la realización de labores precarizadas de siembra, raspado/recolección, fumigación, y transporte, entre otras; y a las mujeres aún más precarizadas, se las empleaba como cocineras para atender a los jornaleros cuyos pagos eran inferiores a los de los hombres. También en 1986 “*en Miraflores, los integrantes del pueblo negro constituyeron gran parte de las trece veredas que integran la inspección de Buenos Aires*”. Quienes se asentaron en Puerto Gaviotas constituyeron el Consejo comunitario Laureano Narciso Moreno y en Buenos Aires, el consejo comunitario Nelson Mandela⁵¹.

En los plenos políticos del Estado Mayor de las FARC de 1987 se decidió la ubicación del Frente 1 Armando Ríos en el sur de Guaviare⁵², prolongando el ejercicio del control social existente y requiriendo el pago de vacunas. En este contexto en el Universo se han logrado identificar personas dadas por desaparecidas pertenecientes a la guerrilla, comerciantes y trabajadores cocaleros⁵³. El control sobre la economía de la coca, consolidado a partir del enfrentamiento a los patronos e imposición de un orden policivo en la región, erigió a las FARC como autoridades políticas y militares en ausencia del Estado⁵⁴.

Las FARC en reconocimiento de las autoridades locales, entre ellas las de las comunidades negras, intentaron acercarse para favorecer su proyecto insurgente. Esto, aunado a la aceptación por parte de la comunidad de la región de las FARC como autoridad, condujo a la estigmatización de la población como militante o colaboradora⁵⁵, por lo que el Ejército inició hostigamientos en contra de la población acusada de guerrillera⁵⁶ quienes se pueden tratar de personas desaparecidas de competencia de la Unidad.

⁴⁶ Corporación Reiniciar, 2022. *Análisis de la desaparición forzada de integrantes de la Unión Patriótica*. Inédito.

⁴⁷ Ibid. Se trata de la desaparición de José Israel Lozano Herrera, quien desapareció en San José del Guaviare el 11 de julio de 1985.

⁴⁸ Ibid.

⁴⁹ Ibid.

⁵⁰ CEV, 2022. Caso racismo y contrainsurgencia en el sur de Guaviare: el caso de las afectaciones a los Consejos Comunitarios Laureano Narciso Moreno y Nelson Mandela

⁵¹ Ibid.

⁵² Ibid.

⁵³ Universo IV

⁵⁴ CEV, 2022. Caso racismo y contrainsurgencia en el sur de Guaviare: el caso de las afectaciones a los Consejos Comunitarios Laureano Narciso Moreno y Nelson Mandela

⁵⁵ Ibid.

⁵⁶ Ibid.

El Universo para este ciclo da cuenta de 54 personas dadas por desaparecidas mientras que las solicitudes de búsqueda 19⁵⁷. Sobre la información disponible, se hallan registros principalmente de raspachines y trabajadores vinculados a la economía de la coca⁵⁸ que fueron asesinados; no se identifica población afro como personas dadas por desaparecidas, lo que podría indicar un subregistro en relación con la caracterización de las personas desaparecidas.

Se continuaron presentando reclutamientos⁵⁹ y la negativa al pago de las vacunas⁶⁰ constituyó otra circunstancia de desaparición:

“mi esposo surtía provisiones a las fincas, víveres, gasolina, de todo un poco, todo lo que le solicitaban por medio de pedido y por no pagar vacuna sic lo desaparecieron la guerrilla, le solicitaba una cantidad de dinero él llegó al principio a pagar pero a lo último era tan alta la suma que ya a lo último no pudo cancelarlo el día”⁶¹

“en el año de 1986 llegó la guerrilla del primer frente a mando de alias Arsenio empezó a pedir dos millones de pesos de vacuna cada seis meses y nosotros nos quedaba muy pesado para levantarles esa plata, entonces pagamos la primera cuota y mi hermano empezó a pedirles plazo para la otra cuota y no pudimos conseguir la plata entonces llegaron a la casa el comandante Arsenio con otros tres guerrilleros lo amarraron y se lo llevaron y hasta la fecha se desconoce la suerte que haya corrido o su paradero”⁶²

De la información disponible en el Universo, se observa asociación de algunas de las desapariciones a la guerrilla de las FARC pero aún se requiere avanzar en las investigaciones humanitarias que permitan aclararlo en cada una de las solicitudes de búsqueda. Se hace mención a detenciones con posterior transporte fluvial sin que se aclare el río⁶³, situación que debe continuar analizándose debido a que el tipo de transporte en la zona resulta ser un medio común y es importante identificar lugares acuáticos de disposición de cuerpos.

Las bases de datos del Centro de Memoria han registrado en febrero de 1987 una masacre de campesinos en El Retorno, atados de manos y con disparos en sus cabezas, hecho frente al cual se desconoce el actor armado pero los cuerpos fueron identificados⁶⁴; y en noviembre de 1986 un hostigamiento al parecer por parte de la Policía en la pista de aterrizaje de Miraflores⁶⁵.

⁵⁷ No se incluyen los datos de los casos que no cuentan con año de desaparición, que presentan conflicto entre fuentes o datos múltiples.

⁵⁸ Universo IV. ID 40806, 68004, 71901, 75152, 23938, 23938.

⁵⁹ Universo IV. ID 43837

⁶⁰ Universo IV. ID 27228

⁶¹ Universo IV. ID 69416

⁶² Universo IV. ID 16330

⁶³ “el día que mi padre se desapareció se encontraba sentado leyendo la prensa cuando lo abordaron tres personas desconocidas dos hombres y una mujer los cuales le ordenaron acompañarlos a la orilla del río donde fue conducido en una canoa con rumbo desconocido y eso fue lo que nos cuentan que sucedió”. Fuente: Universo IV. ID 48913

⁶⁴ Caso archivado. Fuente: Observatorio del Centro Nacional de Memoria Histórica. CasosMA. Recuperado el 19 de diciembre de 2023, de: https://docs.google.com/spreadsheets/d/1l_F3xHpacVHubdpSGjvAR86UM1fBLHbk/edit?usp=drive_link

⁶⁵ Observatorio del Centro Nacional de Memoria Histórica. CasosAB. Recuperado el 18 de diciembre de 2023, de: https://docs.google.com/spreadsheets/d/1ROUvrTt2FTTrgg4UuzUjcWPglj4Yr_b6h/edit?usp=drive_link

Ciclo 3. 1989-1994: Ataque a la comunidad de Bellavista, la constitución del departamento de Guaviare, primeros allanamientos y fumigaciones

En 1989 el comandante de la Brigada VII del Ejército con sede en Villavicencio impulsó bases militares en Guaviare⁶⁶, creándose en ese año el Batallón de Infantería n.º 19 José Joaquín París, zona en la que el Ejército efectuó ese mismo año un ataque armado a la comunidad de Bellavista (en Puerto Gaviotas) producto de lo cual ocupó la vereda⁶⁷. En este año también se agudizó la estigmatización contra los miembros de la Unión Patriótica⁶⁸.

Con la promulgación de la Constitución Política de 1991 se definió el departamento de Guaviare (artículo 309); y en 1992 fueron creados como municipios Miraflores y Calamar⁶⁹. Para 1993, las FARC celebraron su Quinta Conferencia, en la cual además de realizar un balance frente al plan estratégico que se habían planteado, se ordenó ampliar el número de combatientes de los Frentes así como especializar al ejército guerrillero en “*inteligencia de combate, explosivos, propaganda y pilotaje*”⁷⁰.

La Comisión para el Esclarecimiento de la Verdad documentó que mientras las FARC se fortalecía, Vicente Castaño envió a Daniel Rendón Herrera (Don Mario)⁷¹ a inicios de los 90 para conocer el funcionamiento del narcotráfico y evaluar la posibilidad del ingreso paramilitar, él elaboró un listado de coccaleros del departamento de Guaviare con quienes posteriormente Carlos Castaño se reunió para plantear la necesidad de combatir a la guerrilla y la necesidad de financiación⁷².

Durante este periodo, la estigmatización de las comunidades negras del sur de Guaviare se acentuó en el marco de la confrontación armada, teniendo en cuenta que los comandantes de las FARC eran afros, los hombres de las comunidades negras fueron asociados al grupo armado por su parecido físico⁷³.

“La acusación de «todo negro es guerrillero» condujo a asesinatos de pobladores de Calamar y Miraflores cuando estos salían de sus territorios hacia el departamento del Meta o el centro del país. Ese es el caso al menos de los hermanos Aristarco Moreno y Jaime Moreno, afrodescendientes de la vereda Puerto Gaviotas que, según las denuncias en julio de 1990, los asesinó el Ejército Nacional en Puerto Concordia, Meta, y fueron presentados como muertos en combate”⁷⁴

La comunidad de Puerto Gaviotas en Calamar fue acusada por el Ejército de colaborar con la guerrilla, por lo que entre 1994 y 1995 el Batallón Joaquín París y la Policía antinarcóticos realizaron allanamientos a la comunidad. En 1994 también iniciaron las fumigaciones aéreas en el territorio de esta comunidad negra, este fue el territorio con el

⁶⁶ Corporación Reiniciar, 2022. *Análisis de la desaparición forzada de integrantes de la Unión Patriótica*. Inédito.

⁶⁷ CEV, 2022. Caso racismo y contrainsurgencia en el sur de Guaviare: el caso de las afectaciones a los Consejos Comunitarios Laureano Narciso Moreno y Nelson Mandela

⁶⁸ Corporación Reiniciar, 2022. *Análisis de la desaparición forzada de integrantes de la Unión Patriótica*. Inédito.

⁶⁹ Ministerio de Cultura del Gobierno de España. *Guía de archivos de España y de Iberoamérica*. Recuperado de: <http://censoarchivos.mcu.es/CensoGuia/archivodetail.htm?id=1718861>

⁷⁰ Centro Nacional de Memoria Histórica. *Guerrilla y Población Civil. Trayectoria de las FARC 1949-2013*. Bogotá: Imprenta Nacional, 2013.

⁷¹ CEV, 2022. *Capítulo de Territorios. Caso Paramilitarismo en los Llanos Orientales*.

⁷² Centro Nacional de Memoria Histórica (2021). *Memorias de una guerra por los Llanos. Tomo I. De la violencia a las resistencias ante el Bloque Centauros de las AUC*. CNMH.

⁷³ CEV, 2022. Caso racismo y contrainsurgencia en el sur de Guaviare: el caso de las afectaciones a los Consejos Comunitarios Laureano Narciso Moreno y Nelson Mandela

⁷⁴ Ibid.

que se “experimentó” la fumigación y como preámbulo de la Operación Conquista⁷⁵: “en las primeras fumigaciones aéreas, la fuerza aérea atacó militarmente el territorio y luego fumigó: «los de las fuerzas públicas que tiraron rafagazo y bombas y fumigaciones»”.⁷⁶

El Universo para este ciclo da cuenta de 67 personas dadas por desaparecidas mientras que las solicitudes de búsqueda 26⁷⁷. Dentro de las características de las personas desaparecidas se encuentran 2 correspondientes a población Negra, Afrocolombiana, Raizal y Palenquera (NARP) lo que puede indicar un subregistro respecto a esta caracterización, en lo que es preciso ahondar ya que es información que resulta relevante para la búsqueda. Se continúan identificando raspachines⁷⁸ (por lo general migrantes), agricultores, 1 exfuncionario de la Policía⁷⁹, 1 persona que había prestado el servicio militar⁸⁰, 1 médico rural⁸¹ como algunas de las ocupaciones de las personas desaparecidas. También se observan casos de persona que al parecer resultan ser informantes del Ejército⁸² y 1 muerto en combate⁸³.

El Universo asocia como responsable de las desapariciones en este ciclo a las FARC principalmente, sin embargo, se menciona la presencia del Ejército⁸⁴. Sobre las circunstancias de las desapariciones se identifican retenciones⁸⁵ en las que amarraban⁸⁶ a las personas con posterioridad de lo cual se desconoce su paradero, y en algunas ocasiones eran trasladados en vehículos; se dieron otras retenciones de trabajadores por el no pago de vacunas⁸⁷. En relación con las vacunas⁸⁸ la información disponible indica que ante las negativas de pago la guerrilla retenía a las personas para realizar *investigaciones* con posterioridad de lo cual se desconoce su paradero:

Relato 1: “a mi hermano (...) lo había cogido la guerrilla en el corregimiento del Retorno (...) después de unas semana llegó la guerrilla a la finca de mis padres para comunicarnos que no fuéramos a colocar denuncia que a él se lo habían llevado para hacerle una investigación y después de esto lo soltaban y hasta el día de hoy que no sabemos nada (...) la guerrilla le pedía vacuna a mi hermano pero no era plata sino ganado, hasta un día que se le reveló a ellos y decidió no les iba a dar más”⁸⁹

Relato 2: “esta zona era dominada por la guerrilla de las FARC quienes acostumbraban a extorsionar a los habitantes de la región exigiéndoles el pago de dinero conocido como vacunas pago que también debía hacer mi padre y para ese año por las dificultades que se presentaron que fueron diversas no pudo cumplir con estas vacunas, por lo que fue requerido en varias ocasiones por la guerrilla sin contar con los recursos para pagar lo que solicitaban, le dieron plazos para poder cumplir con lo que le exigían y al no poder reunir el dinero que le pedían fue sacado a la fuerza de la casa donde estaban viviendo

⁷⁵ Ibid.

⁷⁶ Ibid.

⁷⁷ No se incluyen los datos de los casos que no cuentan con año de desaparición, que presentan conflicto entre fuentes o datos múltiples.

⁷⁸ Universo IV. ID 31144, 37798

⁷⁹ Universo IV. ID 13218

⁸⁰ Universo IV. ID 64703

⁸¹ Universo IV. ID 48950

⁸² Universo IV. ID 94741

⁸³ Universo IV. ID 96011

⁸⁴ Universo IV. ID 21185

⁸⁵ Universo IV. ID 40020, 98900, 25416, 56885, 67624, 89942, 25665, 34253, 43759

⁸⁶ Universo IV. ID 46683, 25416, 77533

⁸⁷ Universo IV. ID 19986

⁸⁸ Universo IV. ID 39446, 63139

⁸⁹ Universo IV. ID 47371

fue golpeado fuertemente y fue conducido a la fuerza hacia una zona selvática y según cuentan sus compañeros no se le volvió a ver⁹⁰

Otros de los casos mencionan antecedentes de amenazas⁹¹, luego de lo cual la persona desaparece; y los reclutamientos⁹² continúan en este ciclo. Por su parte, el Centro Nacional de Memoria Histórica no tiene registro de masacres para estos años pero sí 11 acciones bélicas con cadáveres no identificados para este ciclo:

Tabla 8. Acciones bélicas con reporte sobre cadáveres no identificados

Acciones bélicas con reporte sobre cadáveres no identificados ⁹³			
Municipio de ocurrencia	Fecha de ocurrencia	Número de combatientes muertos no identificados	Estructuras armadas
Miraflores	24/03/1990	8	Policía Nacional
El Retorno	11/08/1990	1	Guerrilla de las FARC
El Retorno	11/10/1990	4	Ejército Nacional
Calamar	15/12/1990	1	Ejército Nacional
Miraflores	28/02/1992	2 civiles	Sin información
El Retorno	26/07/1993	1	Guerrilla de las FARC Frente 1-Armando Ríos
Calamar	27/08/1993	1	Guerrilla de las FARC Frente 1-Armando Ríos
Calamar	22/10/1993	1	Guerrilla de las FARC Frente 1-Armando Ríos
El Retorno	12/03/1994	4	Ejército Nacional

Ciclo 4. 1995-1997: Operación Conquista y formación del Frente Guaviare

La Comisión de Esclarecimiento documentó ataques por parte del Ejército en jurisdicción del Batallón Joaquín París en 1995 en los territorios étnicos: en Puerto Gaviotas atacó el plantel educativo mientras la comunidad estaba reunida, y en la inspección de Buenos Aires “la fuerza pública usó a la población de las comunidades negras como escudo protector en medio de la confrontación armada”⁹⁴ quienes pueden ser personas dadas por desaparecidas.

La fuerza pública se convirtió en objetivo por parte de las FARC-EP, por lo que para 1995 atacaron la base antinarcóticos de la Policía en Miraflores, frente a lo cual las fuerzas militares respondieron con la movilización de “la Brigada Móvil No. 2 con dos batallones de contraguerrillas y una Agrupación Aérea de Apoyo Táctico (AGAT)”⁹⁵. Esta toma que duró aproximadamente 17 horas condujo a la muerte de miembros de la Policía y civiles⁹⁶, y además, el

⁹⁰ Universo IV. ID 25665

⁹¹ Universo IV. ID 93623

⁹² Universo IV. ID 101827, 51164, 51192, 84105, 19986, 66690

⁹³ Se excluyen aquellos datos correspondientes a combatientes identificados. Fuente: Archivo de derechos humanos UBPD. FuentesCatalogo. OBSERVATORIOCNMH. *VictimasAB*. Recuperado de: <https://drive.google.com/drive/u/0/folders/18msDy-npj2oYvS-jlchM1L4NNeyw2lko>

⁹⁴ Ibid.

⁹⁵ Fuerzas Militares de Colombia Ejército Nacional IV División: el conflicto armado en las regiones. Capítulo IV División / Marco Manuel Forero Polo, [y otros]. -- Bogotá: Editorial Universidad del Rosario, 2017.

⁹⁶ Ibid.

Universo menciona que la “guerrilla (...) pasó con lista en mano después de la toma que hizo el Ejército en el 96”⁹⁷ sin más información, pero resulta probable que en el marco de esta toma puedan encontrarse personas desaparecidas de competencia de la Unidad.

Dentro de los eventos registrados en 1996 se encuentran las protestas de los campesinos cocaleros de la región en contra del programa gubernamental de fumigación para la erradicación de cultivos ilícitos, lo que fue usado como excusa para su represión indiscriminada por parte del Gobierno, tomando crítica la situación de orden público en la región⁹⁸. Al parecer el Ejército acusó a la autoridad de la comunidad de Puerto Gaviotas de liderar las movilizaciones cocaleras de toda la población del sur de Guaviare por lo que fue retenido y tras quince días, el Ejército Nacional estableció campamentos en la vereda Puerto Gaviotas agudizando las confrontaciones armadas con la guerrilla⁹⁹. Al respecto, en el Universo de la Unidad aparece el siguiente relato:

“mi esposo trabajaba en Miraflores Guaviare él iba y venía a Encino, no teníamos problemas por allá de ningún tipo pero de un momento a otro inició la violencia. Habíamos muchos de aquí de Encino y empezaron los enfrentamientos con la guerrilla y el Ejército por la fumigación de cultivos de coca, casi toda la gente trabajaba en esos cultivos. Mi esposo volvió para que le pagaran una plata que le habían quedado debiendo pero hasta la presente no sé nada de él pues como ya habían reunido a la gente y la guerrilla les había dicho que eso se iba a poner peligroso que se decidieran si los seguían a ellos o si no, que lo mejor era que salieran de allá. (...) Resulta que él me comentó que cuando iniciaron un paro durante 15 días que no podían salir para ningún lado, no podían trabajar ni nada, y viendo esto yo me vine para Encino a donde tenemos la familia pero él volvió para Miraflores a cobrar esa plata y desde esa fecha no sé nada de él”¹⁰⁰

La intensificación del conflicto en la región condujo a que el departamento de Guaviare fuera delimitado como Zona de Orden Público mediante Decreto presidencial 871 de 1996, en consecuencia se impulsó el fortalecimiento de las Fuerzas Militares para contrarrestar a los grupos armados ilegales y llevó a que “en el municipio de Miraflores (Guaviare), (...) se desplegaron medidas como militarización de la población, restricciones al tráfico aéreo y regulación de insumos químicos; incluso se consideró la evacuación de la población”; “la prohibición de concentración de personas en áreas rurales y urbanas, horarios de toque de queda, regulación del comercio por el Ejército y designación del comandante del Ejército de la zona como autoridad territorial”¹⁰¹

“tropas del Batallón Joaquín París adscrito a la VII Brigada y de las Brigadas Móviles 1 y 2 incursionaron de manera violenta en la marcha de colonos cultivadores de coca quienes se dirigían a los cascos urbanos de los municipios de Miraflores, El Retorno y Calamar, y de allí a la capital departamental San José del Guaviare. Los departamentales protestaban por la fumigación de los cultivos ilícitos y por la aplicación en la región de las medidas contempladas en el decreto de zonas de orden público. Se indica que en momentos en que los colonos se disponían a marchar hacia San José del Guaviare a las 6:00 am se enfrentaron a un fuerte cerco militar el cual intentaron franquear de manera pacífica (pero) fueron atacados por tropas del Batallón Joaquín París y de las Brigadas Móviles quienes dispararon gases

⁹⁷ Universo IV. ID 15671

⁹⁸ Ibid. También, Corporación Reiniciar, 2022. *Análisis de la desaparición forzada de integrantes de la Unión Patriótica*. Inédito.

⁹⁹ CEV, 2022. Caso racismo y contrainsurgencia en el sur de Guaviare: el caso de las afectaciones a los Consejos Comunitarios Laureano Narciso Moreno y Nelson Mandela

¹⁰⁰ Universo IV. ID 83866

¹⁰¹ Centro Nacional de Memoria Histórica (2021). *Memorias de una guerra por los Llanos*. Tomo I. De la violencia a las resistencias ante el Bloque Centauros de las AUC. CNMH

lacrimógenos y armas de largo alcance contra los manifestantes. En la acción se reportó que fueron heridos siete campesinos, cuatro se hallan desaparecidos y nueve fueron detenidos. El hecho ocasionó la dispersión de la marcha de colonos quienes tras el ataque se desplazaron forzosamente”¹⁰²

Los gobernadores de los departamentos, entre ellos el de Guaviare, se opusieron a esta política gubernamental y a la propuesta del impulso de las Convivir por considerar mayor desestabilización del orden público, lo que podría generar la creación de grupos de seguridad privados¹⁰³:

“Los relatos también se refieren a las Convivir como la forma en que los grupos paramilitares se camuflaban en este periodo para realizar distintas acciones como provisión de seguridad a grupos de narcos, esmeralderos y hacendados; persecución a personas y organizaciones políticas estigmatizadas como apoyos de la guerrilla; operaciones contrainsurgentes en conjunto con unidades del Ejército; regulación del comportamiento de pobladores; y violaciones a los derechos humanos en forma de amenazas y homicidios”¹⁰⁴

El Gobierno nacional en respuesta a la presión externa ejercida por Estados Unidos en la lucha contra el narcotráfico adelantó la Operación Conquista en el sur del país a través de la IV División del Ejército. Esta Operación inició el 4 de mayo de 1996 con la Brigada Móvil No. 2 y el Batallón de Infantería No. 19 General Joaquín París cuyo objetivo era realizar operaciones contraguerrilla y de sus colaboradores, así como erradicar la producción de coca en el departamento de Guaviare¹⁰⁵. Este fue un periodo de fumigaciones permanentes¹⁰⁶ que condujo como consecuencia, al desplazamiento de la población.

De forma paralela en el mismo año, luego de la cumbre paramilitar de 1996, Luis Eduardo Méndez Bedoya (*René*) realizó una avanzada en el departamento de Guaviare y los Castaño lideraron la incursión armada con el discurso de debilitar militar y financieramente a las FARC lo que terminó en la masacre de Mapiripán¹⁰⁷. La Comisión para el Esclarecimiento documentó que para estas incursiones llegaron aviones a Miraflores, de los cuales descendían paramilitares, quienes luego de adelantar sus acciones se retiraban del territorio en las mismas aeronaves¹⁰⁸, situación que dificulta la identificación de posibles aportantes de información que puedan tener conocimiento de hechos en el territorio.

Con esta antesala, desde 1997, las “Autodefensas de San Martín se adhieren a los combatientes enviados por los Castaño, mientras los Carranceros y Buitragueños no se subsumen a las (Autodefensas Campesinas de Córdoba y Urabá) ACCU, pero establecen una relación de convivencia”¹⁰⁹. Estos tres grupos realizaron operaciones conjuntas

¹⁰² Universo IV. ID 91405

¹⁰³ Centro Nacional de Memoria Histórica (2021). Memorias de una guerra por los Llanos. Tomo I. De la violencia a las resistencias ante el Bloque Centauros de las AUC. CNMH

¹⁰⁴ Ibid.

¹⁰⁵ Fuerzas Militares de Colombia Ejército Nacional IV División: el conflicto armado en las regiones. Capítulo IV División / Marco Manuel Forero Polo, [y otros]. -- Bogotá: Editorial Universidad del Rosario, 2017.

¹⁰⁶ CEV, 2022. Caso racismo y contrainsurgencia en el sur de Guaviare: el caso de las afectaciones a los Consejos Comunitarios Laureano Narciso Moreno y Nelson Mandela

¹⁰⁷ Centro Nacional de Memoria Histórica (2021). Memorias de una guerra por los Llanos. Tomo I. De la violencia a las resistencias ante el Bloque Centauros de las AUC. CNMH.

¹⁰⁸ CEV, 2022. Caso racismo y contrainsurgencia en el sur de Guaviare: el caso de las afectaciones a los Consejos Comunitarios Laureano Narciso Moreno y Nelson Mandela

¹⁰⁹ Centro Nacional de Memoria Histórica (2021). Memorias de una guerra por los Llanos. Tomo I. De la violencia a las resistencias ante el Bloque Centauros de las AUC. CNMH.

en los territorios que ocupaba la guerrilla, entre ellos, el sur de Guaviare¹¹⁰. Las Autodefensas Campesinas de Córdoba y Urabá (ACCU) se instalaron en la zona urbana de San José del Guaviare desde donde se expandió el Bloque Centauros hacia el sur del Guaviare¹¹¹ a través del que se convertiría en el Frente Guaviare (antes, Bloque Guaviare conformado por René en su avanzada)¹¹². La llegada de este nuevo actor armado a la región condujo a la construcción de otro “enemigo” frente al cual el Universo reporta algunos hechos que se asocian:

Relato 1: “él tenía negocios varios y la mujer con la que vivía le dijo a la guerrilla que mi papá tenía un arma que solo la tenían los paramilitares y que él se había venido de Bilbao huyéndole a los paramilitares, debido a eso la guerrilla lo mató. Eso fue el 15 de mayo de 1995, a él lo mandó a llamar la guerrilla era un comandante llamado Genaro, lo citaron al basurero, le hicieron abrir la fosa y como que le dieron dos o tres tiros”¹¹³

Relato 2: “el almacén se llamaba La Provedora, mi hermano duró un año aproximadamente en ese negocio, lo compró a un señor (...) y supe que estos eran paramilitares, al parecer la guerrilla supuso que mi hermano hacía parte de ellos”¹¹⁴

Por otro lado, se empieza a hacer visible el accionar paramilitar:

Relato 1: “trabajaba como raspachin en Miraflores Guaviare en un cultivo de la guerrilla las FARC, soltero, sin hijos, vivía en el Guaviare en un campamento, eran varios trabajadores. Un día llegaron los paramilitares y los sacaron de la finca, se lo llevaron en compañía de otro muchacho y no se volvió a saber más nada, la gente dice que los habían matado y los tiraron al río pero los buscaron y no los encontraron”¹¹⁵ (no se especifica el río)

Relato 2: “el 16 de septiembre de 1996 (un adolescente) de 16 años de edad desapareció del municipio de Calamar Guaviare según la denuncia, él se había ido a recoger maíz con unos patrones, ellos dijeron que (...) había desayunado y salido a trabajar sin haber regresado más a la semana siguiente otros dos jóvenes también desaparecieron esa zona (que) era comandada por los paramilitares”¹¹⁶

Relato 3: “él era ganadero y tenía varios negocios de trago nosotros vivíamos en El Retorno, ese día él iba para San José del Guaviare a retirar un dinero en el Banco Popular. Él retiró el dinero y al regreso entre el trayecto de San José y El Retorno lo bajaron los paramilitares de la moto, allí siempre había ese retén comandado por (...) Cuchillo”¹¹⁷

En relación con las FARC, en marzo del 97 el Frente 1 realizó una incursión armada a la base militar de El Retorno¹¹⁸. En este mismo año, el comandante de la Policía Antinarcóticos de Miraflores declaró que la base “*ni patrulla la ciudad*

¹¹⁰ Ibid.

¹¹¹ Ibid.

¹¹² Ibid.

¹¹³ Universo IV. ID 91421

¹¹⁴ Universo IV. ID 17934

¹¹⁵ Universo IV. ID 13864

¹¹⁶ Universo IV. ID 52348. Otro caso que asocia presunto responsable a grupos paramilitares: ID 65258

¹¹⁷ Universo IV. ID 25188

¹¹⁸ Fuerzas Militares de Colombia Ejército Nacional IV División: el conflicto armado en las regiones. Capítulo IV División / Marco Manuel Forero Polo, [y otros]. -- Bogotá: Editorial Universidad del Rosario, 2017.

*ni investiga los asesinatos*¹¹⁹ favoreciendo la violenta expansión de los paramilitares en el territorio y dificultando el registro de homicidios que hoy podrían ser de competencia de la Unidad como personas desaparecidas.

El Universo para este ciclo da cuenta de 85 personas dadas por desaparecidas mientras que las solicitudes de búsqueda son 38¹²⁰. Dentro de las características de las personas desaparecidas se encuentran 3 correspondientes a población Negra, Afrocolombiana, Raizal y Palenquera (NARP) y 1 indígena; en relación con su procedencia se identifican personas de Boyacá, Cundinamarca y Meta principalmente; en cuanto a su ocupación, resaltan raspachines¹²¹, agricultores¹²², 1 comerciante¹²³, y 3 exmilitares¹²⁴. También se mencionan personas desaparecidas que al parecer tenían vínculos con el Ejército:

*Relato 1: “a ella junto con dos muchachas más las habían matado la guerrilla que porque ellas se la pasaban hablando con el Ejército”*¹²⁵

*Relato 2: “(él) se encontraba trabajando en una finca de la vereda La Gravillera y llegaron unos hombres armados y lo amarraron y lo llevaron hacia una cuneta en donde unas personas vieron que se encontraba allí, hicieron una reunión y los hombres armados dijeron que (él) era auxiliar del Ejército y trabajaba con Víctor Carranza, posteriormente se lo llevaron hacia la selva y desde esa fecha no se ha sabido nada de él”*¹²⁶

Los hechos del conflicto en los que resultaron desaparecidas las personas dan cuenta de reclutamientos¹²⁷, vinculaciones¹²⁸ y retenciones¹²⁹ en las que a veces las personas eran amarradas¹³⁰, que se asocian a la guerrilla:

*“estaba en la finca (...) con mis dos hijos (...) cuando llegaron como diez sujetos con uniformes estilo Ejército y se identificaron como miembros de la guerrilla armados con fusiles y pistolas y dijeron que necesitaban a mi hijo (...) para que ingresara a las filas mi hijo les decía que no se lo llevaran y ellos a la fuerza lo amarraron y le decían que si no caminaba lo mataban delante de nosotros después a los dos años averigüé y me dijeron que saliera con la familia y no ganara problemas”*¹³¹

Así como se han indicado vinculaciones a la guerrilla y confrontaciones con actores armados, el Universo da cuenta de combatientes desaparecidos¹³² *“ellos habían estado en la guerrilla y cuando ellos intentaron fugarse de allá él no había alcanzado a escapar, (...) él sí lo había logrado pero que el hermano no”*¹³³; y también de civiles que murieron en medio de las hostilidades: *“se encontraba laborando en un restaurante a orillas del río y se presentó un*

¹¹⁹ CEV, 2022. Caso racismo y contrainsurgencia en el sur de Guaviare: el caso de las afectaciones a los Consejos Comunitarios Laureano Narciso Moreno y Nelson Mandela

¹²⁰ No se incluyen los datos de los casos que no cuentan con año de desaparición, que presentan conflicto entre fuentes o datos múltiples.

¹²¹ Universo IV. ID 43423, 101155, 13864, 18224, 19276, 41843, 48813, 86468, 96118, 54930

¹²² Universo IV. ID 40749, 27632, 41154

¹²³ Universo IV. ID 23222

¹²⁴ Universo IV. ID 39624, 40364, 40726

¹²⁵ Universo IV. ID 84056

¹²⁶ Universo IV. ID 48172

¹²⁷ Universo IV. ID 42648, 43423, 31993, 32369, 50221, 15762, 35197, 50221

¹²⁸ Universo IV. ID 24886, 14623, 22549, 43151

¹²⁹ Universo IV. ID 3611

¹³⁰ Universo IV. ID 15762, 41154, 50775

¹³¹ Universo IV. ID 15762

¹³² Universo IV. ID 65627, 79638

¹³³ Universo IV. ID 93668

enfrentamiento entre la guerrilla y el Ejército, desde ese momento no se volvió a saber más de ella¹³⁴ (sin datos del río).

Por otra parte, se hace mención a secuestros en el cual “refiere la hija que la víctima se dirigía a la vereda Palo Negro que queda en el Guaviare entonces la señora que la cuidaba le dijo que su padre y otras personas habían sido secuestradas con rumbo desconocido¹³⁵ sin relacionar un actor armado. En otros hechos se asocia a la guerrilla con el secuestro de varios comerciantes¹³⁶.

A pesar de que en este ciclo se observa un incremento de las desapariciones en el marco de la confrontación entre actores armados, las FARC continuaron fungiendo como reguladores sociales¹³⁷, en el marco de lo cual se ejecutaron homicidios y otros como parte del control territorial que se les atribuyen:

“me comenta que en la zona había presencia del 1 frente de las FARC y que estos hombres habían tenido diferencias ideológicas con mis dos hijos ya que en ocasiones los habían citado a reuniones y mis hijos les habían manifestado a la guerrilla no estar de acuerdo con sus métodos y mucho menos colaborarles con lo que la guerrilla exigía. A raíz de esto la guerrilla declaró a mis dos hijos objetivo militar y les dijeron que sino se iban de la zona los asesinarían. El día 17 de septiembre del año 1996 a eso de las siete de la mañana mi hijo (...) se encontraba en la finca de su primo cuando hombres de la guerrilla ingresaron y se lo llevaron a la fuerza hacia unos 300 metros de distancia de la casa, los vecinos escucharon dos disparos y le fueron a avisar a mi sobrino (...) lo ocurrido cuando llegaron al sitio encontraron el cuerpo de mi hijo (...) ya sepultado semicubierto por tierra (...) ese mismo día a eso de la una de la tarde estos mismos hombres de la guerrilla entraron a la finca en la que trabajaba mi otro hijo (...) ubicada en la vereda Buenos Aires a unas dos horas aproximadamente de la vereda Caño Arco estos hombres al parecer lo asesinaron en la misma casa donde él estaba”¹³⁸

“en la época de verano se secan todos esos caños y el Unilla no... pues los guerrilleros le cogieron ahí la finca de puerto de ellos y mi hermano les reclamó, por eso lo llevaban en la mala y aparte de eso como él tenía un planchón para transportar por el río la comida y víveres para las fincas de él, la guerrilla quería que a toda hora los estuviera trasteando para un lado y otro y mi hermano les decía que no, entonces la relación con ellos era muy mala”¹³⁹

En el Universo es posible identificar que los trayectos¹⁴⁰ de la región hacia la capital del departamento, San José del Guaviare, fueron sitios en los cuales se produjeron desapariciones. Además de esto, se mencionan cuerpos arrojados a ríos¹⁴¹, sin embargo, no se especifican a cuáles, lo que sumado a la dinámica del transporte fluvial en la zona, requiere de mayor profundización en las investigaciones humanitarias y extrajudiciales.

¹³⁴ Universo IV. ID 96569

¹³⁵ Universo IV. ID 40026

¹³⁶ Universo IV. ID 48869

¹³⁷ Universo IV. ID 51417

¹³⁸ Universo IV. ID 24445

¹³⁹ Universo IV. ID 39624

¹⁴⁰ Universo IV. ID 23222

¹⁴¹ Universo IV. ID 1450

El Centro Nacional de Memoria Histórica tiene el registro de una masacre del 18 de octubre de 1997¹⁴² en Miraflores, catalogada como una incursión paramilitar por parte de las Autodefensas Campesinas de Meta y Vichada y en donde se cuenta con la identificación de todas las personas. Por otra parte, el Centro de Memoria registra 6 acciones bélicas con cadáveres no identificados para este ciclo:

Tabla 9. Acciones bélicas con reporte sobre cadáveres no identificados

Acciones bélicas con reporte sobre cadáveres no identificados ¹⁴³			
Municipio de ocurrencia	Fecha de ocurrencia	Número de combatientes muertos no identificados	Estructuras armadas
El Retorno	02/09/1995	1	Policía Antinarcóticos
El Retorno	15/01/1996	1	Guerrilla de las FARC Frente 1-Armando Ríos
Miraflores	27/04/1996	1	Guerrilla de las FARC Frente 1-Armando Ríos
El Retorno	10/1996	5	Guerrilla no identificada
El Retorno	10/11/1996	2	Guerrilla de las FARC
Calamar	08/04/1997	1	Guerrilla de las FARC

Ciclo 5. 1998-2002: Toma de Miraflores, retoma militar del sur de Guaviare y el ascenso de Cuchillo como comandante del Frente Guaviare

Durante 1998 las FARC-EP fortalecidas económica y militarmente pasaron a tomar cabeceras municipales, entre ellas Miraflores en el mes de agosto. Para esta toma se unieron “*varias estructuras del denominado Bloque Sur (cuadrillas 1, 7 y 44, además de la columna móvil Juan José Rondón)*”¹⁴⁴; atacaron “*el puesto de mando de la Compañía A del Batallón de infantería No. 19 Joaquín París, la base de la octava Compañía Antinarcóticos de la Policía Nacional y dos pelotones de la Compañía A, que se encontraban por fuera de la base en misiones de registro y control militar del área*”¹⁴⁵. La toma de Miraflores redujo el dominio territorial y la acción del Estado en el sur de Guaviare¹⁴⁶.

“Una vez informadas sobre el ataque al municipio de Miraflores, las Fuerzas Militares iniciaron en la noche del día 3 de agosto de 1998 las operaciones de recuperación de la seguridad. Como parte de la jurisdicción de la IV División del Ejército (puesto de mando operacional), participó en Villavicencio la VII Brigada con apoyo de la IX Brigada (Neiva), la XII Brigada (Florencia), la Brigada Móvil No. 1 (San Juanito-Meta), la Brigada Móvil No. 2 (Tres Esquinas-Caquetá), la Brigada Móvil No. 3 (Granada) y el Batallón de Infantería No. 19 General José Joaquín París (San José del Guaviare). A las 20:05 horas,

¹⁴² Identificador de caso: MA199710180001

¹⁴³ Se excluyen aquellos datos correspondientes a combatientes identificados. Fuente: Archivo de derechos humanos UBPD. FuentesCatalogo. OBSERVATORIOCNMH. *VictimasAB*. Recuperado de: <https://drive.google.com/drive/u/0/folders/18msDy-npj2oYvS-jlchM1L4NNeyw2lko>

¹⁴⁴ Fuerzas Militares de Colombia Ejército Nacional IV División: el conflicto armado en las regiones. Capítulo IV División / Marco Manuel Forero Polo, [y otros]. -- Bogotá: Editorial Universidad del Rosario, 2017.

¹⁴⁵ Ibid.

¹⁴⁶ CEV, 2022. Caso racismo y contrainsurgencia en el sur de Guaviare: el caso de las afectaciones a los Consejos Comunitarios Laureano Narciso Moreno y Nelson Mandela

*el Comando de la VII Brigada solicitó apoyo aéreo a la IV División y este autorizó inmediatamente el apoyo.*¹⁴⁷

Según información de las Fuerzas Militares sobre la toma de Miraflores, identificaron combatientes pertenecientes a la *“Columna Móvil de las FARC-EP Juan José Rondón (que...) se encuentra en el área general de asentamiento de las 1, 7 y 44 cuadrillas de las FARC, su misión principal es apoyar en sus acciones delictivas a estas cuadrillas”*¹⁴⁸.

El 5 de agosto de 1998 las Fuerzas Militares recuperaron el casco urbano de Miraflores con un saldo que dejó entre otros, varios militares secuestrados¹⁴⁹. El pueblo negro resultó una vez más afectado por el accionar contrainsurgente del Batallón Joaquín París con apoyo de la Brigada Móvil No. 1, quienes durante este ciclo continuaron persiguiéndolos y reteniéndolos aduciendo supuestos vínculos con la guerrilla¹⁵⁰ frente a quienes no se descarta que haya algunas personas desaparecidas.

En el Universo aparecen casos en los cuales se reportan civiles desaparecidos en medio de esta toma¹⁵¹, otros vinculados al parecer por la guerrilla¹⁵², una persona desaparecida perteneciente a la fuerza pública¹⁵³ y desplazamientos de población¹⁵⁴.

A mediados de 1998, *René* fue capturado y *Pipe* ascendió a comandante del Frente Guaviare. Tras un ataque de la guerrilla a este Frente en el cual mueren varios de sus integrantes, se reorganizó la estructura y quedó Pedro Oliverio Guerrero (*Cuchillo*) como segundo comandante¹⁵⁵. Según el Centro Nacional de Memoria Histórica durante 1999 el Frente Guaviare efectuó acciones bélicas en contra de los Frentes 1 y 7 de las FARC¹⁵⁶, información en la que es preciso ahondar para identificar si se trata de personas desaparecidas frente a quienes la Unidad pueda tener competencia para su búsqueda.

Durante la Zona de Distensión, entre 1998 y 2002, la región continuó siendo controlada por el narcotráfico y los grupos armados, lo cual, en apreciación del gobernador de turno, generó una crisis de gobernabilidad evidenciada por la ausencia de alcaldías municipales en Calamar y Miraflores, así como el funcionamiento parcial de la de El Retorno¹⁵⁷, ante esta situación, la fuerza pública realizó operaciones contra el narcotráfico que incluyeron apoyo aéreo de la Fuerza Aérea Colombiana (FAC).

¹⁴⁷ Fuerzas Militares de Colombia Ejército Nacional IV División: el conflicto armado en las regiones. Capítulo IV División / Marco Manuel Forero Polo, [y otros]. -- Bogotá: Editorial Universidad del Rosario, 2017.

¹⁴⁸ Ibid.

¹⁴⁹ 56 según Fuerzas Militares de Colombia Ejército Nacional IV División: el conflicto armado en las regiones. Capítulo IV División / Marco Manuel Forero Polo, [y otros]. -- Bogotá: Editorial Universidad del Rosario, 2017.

¹²⁹ según La Unidad para las Víctimas. Recuperado de: <https://www.unidadvictimas.gov.co/es/noticias/53100-2/>

¹⁵⁰ CEV, 2022. Caso racismo y contrainsurgencia en el sur de Guaviare: el caso de las afectaciones a los Consejos Comunitarios Laureano Narciso Moreno y Nelson Mandela

¹⁵¹ Universo IV. ID 48355

¹⁵² Universo IV. ID 50148

¹⁵³ Universo IV. ID 70069

¹⁵⁴ Universo IV. ID 52412

¹⁵⁵ Centro Nacional de Memoria Histórica (2021). Memorias de una guerra por los Llanos. Tomo I. De la violencia a las resistencias ante el Bloque Centauros de las AUC. CNMH. P. 178

¹⁵⁶ Ibid.

¹⁵⁷ Fuerzas Militares de Colombia Ejército Nacional IV División: el conflicto armado en las regiones. Capítulo IV División / Marco Manuel Forero Polo, [y otros]. -- Bogotá: Editorial Universidad del Rosario, 2017.

En la Política de Seguridad del primer gobierno de Álvaro Uribe Vélez, se impulsó la *Operación JM (Jorge Mora): La desestabilización de las zonas históricas de las FARC*, en la cual Guaviare fue uno de los departamentos en los que estuvo centrada la operación con la finalidad de desarticular a la guerrilla: “*el departamento se convirtió en uno de los principales centros de operaciones de la Fuerza de Tarea Conjunta Omega, compuesta por miembros de la Armada, el Ejército y Fuerza Aérea, y se establecieron allí la Brigada Móvil No. 7, con sede en Calamar y la Brigada Móvil No. 10, con sede en Miraflores*”¹⁵⁸. Con esto se logró afectar el corredor entre Miraflores y Calamar.

Otras de las Operaciones impulsadas en 2002 que incidieron en la región fueron la Operación Todo Honor y la Operación Libertad en el municipio de Calamar hacia la retoma del poder estatal en la región; se caracterizaron por el trabajo conjunto al interior de la fuerza pública logrando el despliegue militar en el municipio, con la consecuente reducción del control territorial de las FARC-EP en Calamar y su desplazamiento hacia el sur de la selva¹⁵⁹. En este despliegue, la fuerza pública fue complementada por los paramilitares: “*desde el 2002, había una presunta cotidianidad y convivencia del Ejército con el Bloque Centauros de las AUC*”¹⁶⁰

En el 2002 Miguel Arroyave asumió la comandancia del Bloque Centauros e inició una fuerte política de reclutamiento de personas de diferentes partes del país; propició movilidad de combatientes de otras estructuras de las Autodefensas Unidas de Colombia (AUC)¹⁶¹ y entabló una guerra con las Autodefensas Campesinas del Casanare (ACC), es preciso tener en cuenta que dentro de estos reclutamientos y movilidad de combatientes pueden haber personas desaparecidas de competencia de la Unidad. Arroyave también ordenó asesinar a *Pipe*, por lo que este se traslada al Bloque Calima y asciende *Cuchillo* como comandante general del Frente Guaviare¹⁶².

El Universo para este ciclo da cuenta de 157 personas dadas por desaparecidas mientras que las solicitudes de búsqueda corresponden a 96¹⁶³. Dentro del Universo se identifican 3 personas con pertenencia étnica Negra, Afrocolombiana, Raizal y Palenquera (NARP) y 13 indígenas, sin embargo, se debe ahondar en las investigaciones sobre de las características étnicas de las personas dadas por desaparecidas ya que en los relatos se observan estas características sin que queden visibles en las variables del Universo. Como ocupaciones de las personas desaparecidas se siguen encontrando raspachines¹⁶⁴, jornaleros¹⁶⁵, comerciantes¹⁶⁶, un mecánico¹⁶⁷, migrantes atraídos por la economía de la coca: dos procedentes de Cundinamarca¹⁶⁸ (uno de ellos químico)¹⁶⁹, uno de Tolima,

¹⁵⁸ Escuela Superior de Guerra. Centro de Investigación sobre el conflicto y la Memoria Histórica Militar. *Operaciones Militares de Colombia: Un camino histórico en la modernización de las Fuerzas Militares y su doctrina*. Recuperado de: https://issuu.com/centrodeinvestigacionenconflictoyme/docs/operaciones_militares_de_colombia

¹⁵⁹ CEV, 2022. Caso racismo y contrainsurgencia en el sur de Guaviare: el caso de las afectaciones a los Consejos Comunitarios Laureano Narciso Moreno y Nelson Mandela

¹⁶⁰ Ibid.

¹⁶¹ Centro Nacional de Memoria Histórica (2021). *Memorias de una guerra por los Llanos*. Tomo I. De la violencia a las resistencias ante el Bloque Centauros de las AUC. CNMH.

¹⁶² Ibid.

¹⁶³ No se incluyen los datos de los casos que no cuentan con año de desaparición, que presentan conflicto entre fuentes o datos múltiples.

¹⁶⁴ Universo IV. ID 28557, 43772, 50206, 60506, 43772, 47136, 24927, 79982, 92882, 54350, 41787

¹⁶⁵ Universo IV. ID 15893

¹⁶⁶ Universo IV. ID 30213, 42450

¹⁶⁷ Universo IV. ID 54345

¹⁶⁸ Universo IV. ID 94691

¹⁶⁹ Universo IV. ID 7366

e indígenas de Caldas¹⁷⁰. También se tiene conocimiento de personas desaparecidas pertenecientes a otros grupos diferentes de FARC, en particular asociados con la fuerza pública o familiares¹⁷¹ y a grupos paramilitares¹⁷².

Vale la pena mencionar el caso de una pareja desaparecida perteneciente a la Unión Patriótica sin que se tenga un grupo armado asociado: *“refiere la madre del desaparecido que su hijo viajó de Tierra Negra a Calamar a realizar compras y en el trayecto desapareció, no sabe los móviles de la desaparición. Su esposo y ella pertenecían al grupo de la Unión Patriótica”*¹⁷³

Los relatos del Universo incluyen hechos de vinculaciones¹⁷⁴, incluso para traslado a otras zonas como Caquetá¹⁷⁵; retenciones¹⁷⁶; retenciones en las que se amarraron a las personas¹⁷⁷; retenciones con uso de vehículos¹⁷⁸ que en ocasiones se realizaba con lista de nombres a la mano¹⁷⁹; retenciones en sitios específicos como el punto “La Cauchera”¹⁸⁰ o en “El puntillón”¹⁸¹; retención con posterior homicidio¹⁸²; hechos relacionados con cobros de vacunas¹⁸³; y reclutamientos¹⁸⁴, todos estos que se asocian a la guerrilla.

Relato 1: *“había una camioneta de la guerrilla y cuando lo vieron lo bajaron de la cicla y lo subieron a la camioneta y se lo llevaron. Una vecina fue a la casa y le comentó que se habían llevado a su hijo, la señora fue al centro pero solo encontró la cicla. La señora comenta que ese día se llevaron como a 30 menores”*¹⁸⁵

Relato 2: *“una noche llegaron cuatro hombres a la residencia donde se hospedaba, después de haber ingerido licor, estos hombres lo sacaron atado y lo subieron a una camioneta, contaron los encargados de la residencia tiempo después, hacía tres años, supo que no lo iban a dejar ingresar al pueblo de Calamar y dejó de ir. Al parecer tuvo inconvenientes con el frente primero o séptimo de las FARC, malentendidos por los negocios del patrón al que le transportaba materiales y coca, fue declarado*

¹⁷⁰ Universo IV. ID 1690

¹⁷¹ Universo IV. ID 47136 su padre era del Ejército; 30153 soldado profesional retirado por accidente con granada, trabajó como raspachín y al parecer fue asesinado por la guerrilla por haber pertenecido al Ejército; 3816 pensionado de la Policía que fue acusado de ser informante. ID 84504 al parecer la persona desaparecida transportaba al ejército en moto.

¹⁷² Universo IV. ID 41109 acusado de ser paramilitar; 35252 se realiza una retención con nombre específico, dentro del relato se lee *“todo lo que huele a paraco no va”*, a la persona se la llevaron esposada de pies y manos en una camioneta.

¹⁷³ Universo IV. ID 50217

¹⁷⁴ Universo IV. ID 42393, 50206, 60506, 23650, 25757, 53245, 69918, 73567, 101106, 33126, 37836, 70785, 21983, 24927, 58251, 28557, 43772, 79982 (estos últimos tres, rapachines)

¹⁷⁵ Universo IV. ID 25757

¹⁷⁶ Universo IV. ID 15893, 37809, 36919, 39617, 11709, 24039, 42450, 83077, 3615, 57199, 58027

¹⁷⁷ Universo IV. ID 31958, 54350, 41787

¹⁷⁸ Universo IV. ID 24890, 48435, 38965

¹⁷⁹ Universo IV. ID 22361 *“llegaron tres camionetas TOYOTA cuatro puertas conducidas por el frente primero de las FARC, los llamaron con lista en mano y se llevaron”*

¹⁸⁰ Universo IV. ID 30213

¹⁸¹ Universo IV. ID 24994 se ubica en el camino de San José a El Retorno.

¹⁸² Universo IV. ID 50206. ID 24073 retén.

¹⁸³ Universo IV. ID 40222

¹⁸⁴ Universo IV. ID 28557, 91724, 43772, 22763, 36345, 36418, 56542, 72430, 87485, 16649, 19938, 61283, 100720, 94691. 20168 “el menor contaba con 15 años de edad cuando fue reclutado por el comandante Manuel El Negro del Frente 1 de las FARC en inmediaciones de la vereda Buenos Aires y desde el 2002 no saben nada de él”. ID 60727, 74496

¹⁸⁵ Universo IV. ID 37792

objetivo militar. Él consideraba que no le debía nada a nadie, por eso volvió en 2000 a trabajar.” Fue retenido, amarrado y enterrado con “minas camándulas”¹⁸⁶

Algunas de las retenciones de raspachines¹⁸⁷, la retención de un trabajador fumigador¹⁸⁸, y algunas de las retenciones en las que se amarran¹⁸⁹ a las personas, no se asocia un actor armado¹⁹⁰; algunos reclutamientos¹⁹¹ tampoco asocian un actor, por lo que las investigaciones deben ahondar al respecto para poder avanzar en la búsqueda de las personas desaparecidas.

Como parte de los repertorios de violencia que se asocian a las FARC, en el Universo se identifican homicidios¹⁹², un secuestro de un comerciante de coca¹⁹³, así como la desaparición de dos personas “*por haber liberado a una persona y prestarle colaboración*”¹⁹⁴. También se menciona el caso de un combatiente que al parecer fue asesinado por abandonar el grupo guerrillero¹⁹⁵. Otras acciones que desarrolló FARC en la región tuvieron que ver con su rol como regulador social¹⁹⁶ que posiblemente condujeron a desapariciones:

Relato 1: “a mi hermano (...) y al otro muchacho a quien le decían Pateloro los habían matado que por ahí en un potrero a mi hermano le decían Cachepalo, que supuestamente los habían enterrado en un potrero y que al parecer fueron asesinados por un tal Ulises y un tal Rubén integrantes de la guerrilla de las FARC y que había sido porque como ellos entraban y salían en la moto, entonces los habían señalado de ser informantes del Ejército... y como el Ejército también entraba a comer en el asadero de pollos que ellos tenían en El Retorno”¹⁹⁷

Relato 2: los habitantes de la vereda fueron citados por la guerrilla y el jefe requirió a la persona que se encuentra desaparecida: “de un momento a otro los tres guerrilleros le sacaron las armas y le apuntaron, entonces (él) se tiró al piso y como cayó boca abajo, entonces ellos sacaron como una pita larga de color blanco y le amarraron las manos en la parte de atrás, lo obligaron a levantarse y que siguiera con ellos (...) que lo que pasaba era que solo se lo llevaban era porque lo iban a investigar”¹⁹⁸

Relato 3: “llegó un grupo uniformado y que era de las FARC y se llevó a mi hijo, me dijeron que iban a realizar un trabajo cívico”¹⁹⁹

¹⁸⁶ Universo IV. ID 49124

¹⁸⁷ Universo IV. ID 73805

¹⁸⁸ Universo IV. ID 40229

¹⁸⁹ Universo IV. ID 72725

¹⁹⁰ Universo IV. ID 3353

¹⁹¹ Universo IV. ID 13927

¹⁹² Universo IV. ID 100916, 62821, 100889, 27331

¹⁹³ Universo IV. ID 98950

¹⁹⁴ Universo IV. ID 95001, 6072

¹⁹⁵ Universo IV. ID 104185

¹⁹⁶ Universo IV. ID 64711, 4442; retuvieron a un joven que dañó un motor perteneciente a un guerrillero (ID 50208); “Calamar era un sitio muy caliente sobre todo para las personas desconocidas que ingresaban allá se sabía que era zona de grupos armados particularmente guerrilla” (ID 50933)

¹⁹⁷ Universo IV. ID 69029

¹⁹⁸ Universo IV. ID 31958

¹⁹⁹ Universo IV. ID 49869

Relato 4: *“llegaron tres hombres reconocidos en la zona como integrantes de la guerrilla y se llevaron a mi padre con la excusa que no era conocido en la zona, lo tenían que planillar y nunca más se volvió a saber de él”*²⁰⁰

En medio de las hostilidades también se dieron desapariciones de civiles, en particular de profesionales de la salud: *“al parecer fue obligada por unos guerrilleros de las FARC para que le realizara unas curaciones a unos guerrilleros heridos”*²⁰¹; también hay un caso de una auxiliar de enfermería retenida por paramilitares²⁰². Otros casos refieren a civiles muertos en medio de hostilidades:

*“el Ejército estaba por la selva y le pagaba a los menores para que fuerana reclamar almuerzos en el centro y se los llevaran. El dueño de una finca le cometo a la señora que a estos jóvenes los pusieron a cocinar pero que un día llegaron los del Ejército y tuvieron un enfrentamiento con la guerrilla en ese momento murieron la mayoría menores”*²⁰³

En cuanto a la fuerza pública, el Universo da cuenta de una persona desaparecida que al parecer fue reportada como muerto en combate en El Retorno por parte de las unidades militares adscritas al Batallón Joaquín París (ID 86447). Como resultado de los enfrentamientos entre el Ejército y la guerrilla que producían varios muertos, se produjeron desplazamientos masivos de la población²⁰⁴ (sin que se cuente con más detalles de los destinos a los cuales migraron).

Por otra parte, otro de los actores armados en la región que se mencionan en el Universo son los paramilitares²⁰⁵ dentro de las que resaltan retenciones²⁰⁶ entre ellas la retención de un comerciante²⁰⁷ y otras en la vía del puerto hacia El Retorno²⁰⁸, y en la ruta Caño Mico – El Retorno donde *“bajaron a los pasajeros que traía y se fueron con él, eso lo hizo los paramilitares”*²⁰⁹; y retenes²¹⁰ en los que los actores se identificaron como parte de las AUC al mando de Cuchillo.

Además, se identifican homicidios como parte del accionar paramilitar en la región:

Relato 1: *“en el año 2000 el indígena (...) fue desaparecido forzosamente por actores paramilitares en el municipio de Calamar Guaviare. La víctima se había trasladado desde Riosucio caldas hacia la zona para trabajar como recolector de coca de acuerdo con la versión de dos personas que se encontraban en ese territorio. (Al parecer había) sido asesinado e inhumado en una fosa común, la justificación del*

²⁰⁰ Universo IV. ID 35686

²⁰¹ Universo IV. ID 20374

²⁰² Universo IV. ID 47640

²⁰³ Universo IV. ID 37792

²⁰⁴ Universo IV. ID 49307, 47395

²⁰⁵ Universo IV. ID 34888, 87680, 51176 (dan cuenta de la presencia de FARC y paramilitares). ID 97223 “en esa época se generó la guerra porque los paramilitares mataron al comandante de la guerrilla”. ID 40229 30292, 4262 paramilitares,

²⁰⁶ Universo IV. ID 33511

²⁰⁷ Universo IV. ID 9203

²⁰⁸ Universo IV. ID 77421

²⁰⁹ Universo IV. ID 97223 al parecer se logró recuperar el cuerpo y fue enterrado en el Tolima.

²¹⁰ Universo IV. ID 36322

hecho estaría relacionada con la supuesta relación sentimental que la víctima sostenía con una mujer que era compañera de un paramilitar de la zona”²¹¹

Relato 2: “la habían matado los paramilitares entre Chaparral Alto y Agua Bonita según la información (la persona) iba en un taxi para la finca y unas personas la interceptaron a mitad del camino, la hicieron bajar y la asesinaron. Se dice que al parecer (...) Cuchillo es el responsable, esta persona era comandante del Frente Guaviare del Bloque Centauros de las AUC.” Al parecer personas que vivían en la misma finca tenían relación con la guerrilla²¹²

El Centro de Memoria ha identificado 3 masacres²¹³ todas ocurridas en el municipio de El Retorno: 2 en el año 2001 y 1 en 2002 en donde todas las víctimas fueron identificadas. A continuación, se relacionan las 18 acciones bélicas con reporte de cadáveres no identificados que registra el Centro Nacional de Memoria Histórica para este ciclo:

Tabla 10. Acciones bélicas con reporte sobre cadáveres no identificados

Acciones bélicas con reporte sobre cadáveres no identificados²¹⁴			
Municipio de ocurrencia	Fecha de ocurrencia	Número de combatientes muertos no identificados	Estructuras armadas
El Retorno	18/01/1998	1	Guerrilla de las FARC
El Retorno	01/03/1988	2	Guerrilla de las FARC
Miraflores	03/08/1998	8	Ejército Nacional
Miraflores	25/08/1998	1	Sin información
El Retorno	02/12/2000	3	Guerrilla de las FARC
El Retorno	20/09/2001	23	Guerrilla de las FARC
Calamar	20/03/2002	1	Guerrilla de las FARC
Calamar	02/04/2002	1	Guerrilla de las FARC
Calamar	20/04/2002	1	Guerrilla de las FARC
Calamar	01/05/2002	1	Ejército Nacional
Calamar	01/05/2002	1	Guerrilla de las FARC
Calamar	03/05/2002	1	Guerrilla de las FARC
El Retorno	31/07/2002	2	Guerrilla de las FARC
El Retorno	04/08/2002	1	Guerrilla (no identificada)
Calamar	01/10/2002	1	Guerrilla de las FARC
El Retorno	15/12/2002	1	Guerrilla de las FARC
El Retorno	03/12/2002	2	Guerrilla de las FARC
El Retorno	14/12/2002	1	Guerrilla de las FARC

²¹¹ Universo IV. ID 1690. Este relato menciona otras personas del Resguardo de Cañamomo y Lomapieta que se fueron a trabajar en Guaviare como recolectores de hoja de coca.

²¹² Universo IV. ID 41075

²¹³ IdentificadorCaso: MA200109040001, MA200107010002, MA200207240001. Fuente: Archivo de derechos humanos UBPD. FuentesCatalogo. OBSERVATORIOCNMH. *VictimasMA*. Recuperado de: <https://drive.google.com/drive/u/0/folders/18msDy-npj2oYvS-jlchM1L4NNeyw2lko>

²¹⁴ Se excluyen aquellos datos correspondientes a combatientes identificados. Fuente: Archivo de derechos humanos UBPD. FuentesCatalogo. OBSERVATORIOCNMH. *VictimasAB*. Recuperado de: <https://drive.google.com/drive/u/0/folders/18msDy-npj2oYvS-jlchM1L4NNeyw2lko>

Ciclo 6. 2003-2007: escalada de violencia paramilitar, retoma de Miraflores, desmovilización de la estructura de los Héroes del Guaviare

En la continuidad de la confrontación armada de la fuerza pública, en el 2003 la Operación Omega en el sur de Guaviare buscó atacar al Frente 1 Armando Ríos y los frentes 7 y 44 de las FARC-EP²¹⁵. En este mismo año con la experiencia del trabajo conjunto al interior de la fuerza pública se creó la Fuerza de Tarea Conjunta Omega (FUTCO) con 382 hombres en el caserío de Buenos Aires en Miraflores²¹⁶.

Con la retoma de Miraflores, el 31 de enero de 2004, la fuerza pública asumió definitivamente el control militar en Guaviare²¹⁷. Durante este periodo en el sur de la región permaneció la Brigada Móvil No. 7, pero luego del 2004 esta se instaure en Calamar, mientras que en Miraflores la Brigada Móvil No. 10 de la FUTCO²¹⁸; en este mismo año el departamento quedó adscrito a la VII Brigada del Ejército²¹⁹.

Teniendo en cuenta la relación que se fue construyendo entre los paramilitares del Bloque Centauros y el Ejército desde el 2002, la arremetida del Ejército a la región del sur de Guaviare abrió paso para el ingreso definitivo de paramilitares con su colaboración, logrando controlar los cascos urbanos de Calamar, El Retorno y Miraflores mientras que las zonas rurales permanecieron en disputa con las FARC²²⁰. La violencia paramilitar fortaleció y reforzó su presencia en la región en 2004 como nunca antes²²¹, situación que condujo a una escalada de violencia en donde la población civil quedó en medio y la imposición del miedo estuvo a cargo de los paramilitares²²².

La Comisión de Esclarecimiento logró documentar hechos entre 2005 y 2007 por parte de la Brigada Móvil No.10 del Ejército que incluyeron homicidios y ejecuciones extrajudiciales (falsos positivos) además de desapariciones, estas últimas en connivencia con paramilitares del Frente Guaviare que se asocian a una “casa de pique” en Miraflores²²³. Durante la comandancia de Cuchillo en 2006 *“paramilitares del Bloque Centauros de las AUC (...) retuvieron personas con listas en mano, las asesinaron, desmembraron sus cuerpos y las enterraron en un lugar conocido como la ladrillera. Fue una «casa de pique» en pleno casco urbano del municipio de Miraflores; al lado de la base de la Policía Antinarcóticos y ante la presencia de la Brigada Móvil n.º 10.”*²²⁴

En relación con las ejecuciones extrajudiciales, se conoce un caso en 2003 de dos adolescentes reclutados por las FARC-EP que fueron recuperados por su madre y entregados posteriormente al Ejército para su protección, luego de lo cual nunca se volvió a saber de ellos²²⁵; y en 2006 se conoce el caso de Nelson Bejarano y un joven a quien le

²¹⁵ CEV, 2022. Caso racismo y contrainsurgencia en el sur de Guaviare: el caso de las afectaciones a los Consejos Comunitarios Laureano Narciso Moreno y Nelson Mandela

²¹⁶ Ibid.

²¹⁷ Ibid.

²¹⁸ Ibid.

²¹⁹ Ibid.

²²⁰ Centro Nacional de Memoria Histórica (2021). Memorias de una guerra por los Llanos. Tomo I. De la violencia a las resistencias ante el Bloque Centauros de las AUC. CNMH.

²²¹ Ibid.

²²² CEV, 2022. Caso racismo y contrainsurgencia en el sur de Guaviare: el caso de las afectaciones a los Consejos Comunitarios Laureano Narciso Moreno y Nelson Mandela

²²³ Ibid.

²²⁴ Ibid.

²²⁵ Ibid.

decían *Amazónico*²²⁶ al parecer desaparecidos. A pesar de que se trata de un número desconocido de casos que puede tratarse de personas dadas por desaparecidas de competencia de la Unidad, la Comisión de Esclarecimiento pudo identificar que en Miraflores el Ejército retenía a las personas y las liberaba en la noche, luego de lo cual, los asesinaba²²⁷. La Comisión refiere otros casos de ejecuciones extrajudiciales en la zona pero sin más detalle, por lo que es importante profundizar en la información para determinar si se trata de personas que permanecen desaparecidas frente a quienes la Unidad tenga competencia²²⁸. Al respecto, el Universo da cuenta de 10 casos²²⁹ que corresponden posiblemente a ejecuciones extrajudiciales en la región a partir de fuentes del macrocaso 03 de la JEP.

La violencia continuó siendo permanente y para 2004 *“luego de una confrontación entre la Brigada Móvil n.º 7 de la Futco y las FARC-EP, en cercanías a la vereda, helicópteros del Ejército pasaron disparando por el territorio”*²³⁰; también se conoce de la iniciación de redadas u operaciones “rastrillo” por parte del Ejército²³¹; la violencia en contra de la población negra tuvo continuidad y en 2007 se retomó la práctica por parte del Ejército de usar esta población como escudo durante enfrentamientos²³². Por medio de la información recaudada por la Comisión de Esclarecimiento se conoce de la ejecución de desapariciones de alrededor de 412 personas entre Calamar y Miraflores²³³. La relación entre paramilitares y la fuerza pública ha sido referida en varias ocasiones, entre ellas, en una masacre de 3 personas en agosto de 2004 en Calamar arrojadas al río Unilla²³⁴ posibles personas desaparecidas.

Una dificultad existente para conocer los actores asociados a desapariciones que podrían además contribuir con la búsqueda de las personas desaparecidas es que los paramilitares se desplazaban en aviones hasta Miraflores, ejecutaban sus acciones y se regresaban en las mismas aeronaves, por lo que no permanecían y no podían ser reconocidos por residentes²³⁵.

En septiembre de 2004 fue asesinado Miguel Arroyave, lo cual sumado a las diferencias al interior del Bloque Centauros, produjo su división, convirtiéndose lo que fue el Frente Guaviare en la estructura Héroes del Guaviare que

²²⁶ Ibid.

²²⁷ Ibid.

²²⁸ *“También, a través de los relatos de los pobladores afro, la Comisión identificó que se presentaron diez casos de presuntas ejecuciones extrajudiciales por parte del Ejército en estas comunidades; seis en la vereda Puerto Gaviotas, dos en el año 1990 y cuatro entre los años 2000 a 2008 y cuatro en la inspección de Buenos Aires, que se produjeron entre los años 2006 a 2008”* CEV, 2022. Caso racismo y contrainsurgencia en el sur de Guaviare: el caso de las afectaciones a los Consejos Comunitarios Laureano Narciso Moreno y Nelson Mandela

²²⁹ Universo V. ID 1722, 31664, 43245, 43943, 45729, 48092, 48924, 62632, 77377, 85974.

²³⁰ CEV, 2022. Caso racismo y contrainsurgencia en el sur de Guaviare: el caso de las afectaciones a los Consejos Comunitarios Laureano Narciso Moreno y Nelson Mandela

²³¹ Ibid.

²³² Ibid.

²³³ *“A pesar de la poca base documental sobre las denuncias de estos delitos en esta región, la participación de la Base de la Policía Antinarcóticos en asesinatos en complicidad con los grupos paramilitares en Miraflores ya ha sido investigada en otros casos”* CEV, 2022. Caso racismo y contrainsurgencia en el sur de Guaviare: el caso de las afectaciones a los Consejos Comunitarios Laureano Narciso Moreno y Nelson Mandela

²³⁴ Centro Nacional de Memoria Histórica (2021). Memorias de una guerra por los Llanos. Tomo I. De la violencia a las resistencias ante el Bloque Centauros de las AUC. CNMH.

²³⁵ *“A pesar de la poca base documental sobre las denuncias de estos delitos en esta región, la participación de la Base de la Policía Antinarcóticos en asesinatos en complicidad con los grupos paramilitares en Miraflores ya ha sido investigada en otros casos”* CEV, 2022. Caso racismo y contrainsurgencia en el sur de Guaviare: el caso de las afectaciones a los Consejos Comunitarios Laureano Narciso Moreno y Nelson Mandela

se desmovilizó en 2006 al mando de Pedro Oliveiro Guerrero (*Cuchillo*)²³⁶, quien pocos meses después de la desmovilización estableció una compañía de seguridad privada con 150 combatientes²³⁷.

En el 2007 se instaló el Batallón de Infantería de Selva n.º 24 General Luis Carlos Camacho Leyva en Calamar y un año después cinco jóvenes fueron asesinados extrajudicialmente por parte del Ejército en este municipio en jurisdicción de este Batallón²³⁸, por lo que sería importante avanzar en las investigaciones humanitarias para identificar posibles aportantes de información y determinar si estas cinco personas corresponden a personas desaparecidas frente a quienes la Unidad tenga competencia.

El Universo para este ciclo da cuenta de 271 personas dadas por desaparecidas mientras que las solicitudes de búsqueda son 85²³⁹. En relación con la etnia de las personas desaparecidas se registran 9 indígenas y 10 con pertenencia étnica Negra, Afrocolombiana, Raizal y Palenquera (NARP); una persona migrante nacida en Apartadó²⁴⁰; un raspachín²⁴¹, un líder comunitario²⁴², trabajadores de finca²⁴³ y comerciantes²⁴⁴. La Corporación Reiniciar ha entregado a la Unidad información relacionada con las siguientes personas con vinculación con la Unión Patriótica:

Tabla 11.

Nombre	Vinculación UP	Municipio	Fecha ²⁴⁵
Alfonso Caballero	Militante	Calamar	01/06/2003
Gratiniano Sanabria	Militante. Fue concejal de la UP en Guaviare y era dirigente de la UP		08/07/2003
Arnobio de Jesús García	Militante		11/08/2005
Evert Moreno Osorno	Militante	El Retorno	01/07/2003
Alexander Duque Giraldo	Militante		14/06/2003
Ricardo Ávila	Militante		2004
Benedicto Fulano	Militante. Presidente de la JAC vereda Buenos Aires.	Miraflores	04/2003

²³⁶ Centro Nacional de Memoria Histórica (2021). Memorias de una guerra por los Llanos. Tomo I. De la violencia a las resistencias ante el Bloque Centauros de las AUC. CNMH.

²³⁷ Desmantelamiento de los Nuevos Grupos Armados Ilegales de Colombia: lecciones de un sometimiento Crisis Group, Informe sobre América Latina N°41, 8 de junio de 2012

²³⁸ CEV, 2022. Caso racismo y contrainsurgencia en el sur de Guaviare: el caso de las afectaciones a los Consejos Comunitarios Laureano Narciso Moreno y Nelson Mandela

²³⁹ No se incluyen los datos de los casos que no cuentan con año de desaparición, que presentan conflicto entre fuentes o datos múltiples.

²⁴⁰ Universo IV. ID 73642

²⁴¹ Universo IV. ID 73642

²⁴² Universo IV. ID 50478

²⁴³ Universo IV. ID 50204, 48309

²⁴⁴ Universo IV. ID 8305

²⁴⁵ Corporación Reiniciar, 2022. *Propuesta de plan piloto para la búsqueda de personas desaparecidas formadas de la Unión Patriótica a nivel nacional*. Inédito.

El registro de solicitudes de búsqueda da cuenta de la presencia de la guerrilla²⁴⁶ de las FARC en la región y dentro del accionar de violencias que se les asocia durante este ciclo siguen siendo vinculaciones²⁴⁷, reclutamientos²⁴⁸, así como homicidios²⁴⁹ entre ellos de una persona desaparecida al parecer que se negó a ser vinculada al grupo:

“debido a que los paramilitares lo querían reclutar, lo mandaron para zonal rural de El Retorno en bocas de Caño Grande (...) un hermano un día salió (...) al casco urbano de Caño Grande con la cuñada (y) llegó la guerrilla a decirle que tenía que hacer parte de sus filas, él se resistió... le dijeron que lo iban a matar, él les dijo que prefería que lo mataran... se lo llevaron y como a la media hora se escucharon unos disparos, fueron a buscar y encontraron rastros de sangre pero no encontraron el cuerpo”²⁵⁰

En relación con las retenciones, siguen apareciendo hechos en los que se amarra a las personas de las manos, en un caso se relaciona al Frente primero de las FARC y además, se menciona el transporte en la canoa en que las personas desaparecidas transportaban mercancía²⁵¹. El registro de la Unidad menciona hechos en los que al parecer la guerrilla se llevó a una persona que se encuentra desaparecida *“en una canoa junto a 40 más con rumbo desconocido”²⁵²*, hechos sobre los cuales sería importante ahondar a través de las investigaciones humanitarias y extrajudiciales al tratarse posiblemente de un caso que involucró a varias personas.

La presencia y dominio de la guerrilla en la región la mantenía como un actor regulador social²⁵³ en problemáticas sociales; estableciendo límites a la caza, pesca y otras actividades productivas²⁵⁴; así como en un caso en que un exconcejal fue acusado de corrupción al parecer por malgastar recursos para la construcción de unos puentes²⁵⁵. Como parte de su control territorial el Universo registra el posible establecimiento dentro del resguardo Caño Giriza de un sitio para guardar suministros²⁵⁶ y un par de casos en los que se trata de personas desaparecidas al parecer por haber sido señaladas como informantes del Ejército²⁵⁷.

Otro de los actores armados en la región ha sido el Ejército, a quien se le relacionan desapariciones con retenciones²⁵⁸ y en retenes²⁵⁹ asociados a la Móvil 7:

Relato 1: “su papá se dirigía en un campero iba como pasajero se desplazaba en ese vehículo porque iba a trabajar en el trayecto. El vehículo es detenido por un retén del Ejército y junto a él retienen a 3 jóvenes más el papá de la PDD fue a buscarlo y le llevó comida en el retén militar

²⁴⁶ Universo IV. ID 86413, 14667, 28038, 38319

²⁴⁷ Universo IV. ID 36416

²⁴⁸ Universo IV. ID 45598, 35193, 90923

²⁴⁹ Universo IV. ID 84061 refiere otro homicidio asociado a la guerrilla.

²⁵⁰ Universo IV. ID 45598

²⁵¹ Universo IV. ID 8305

²⁵² Universo IV. ID 120

²⁵³ Universo IV. ID 23758 *“un señor que se llamaba Félix hombre afro él arreglaba los problemas en la guerrilla ejercía control social”* (sic.). Caso ID 29086 al parecer por mal comportamiento.

²⁵⁴ Universo IV. ID 48250

²⁵⁵ Universo IV. ID 10195

²⁵⁶ Universo IV. ID 48250

²⁵⁷ Universo IV. ID 29086, 48250

²⁵⁸ Universo IV. ID 23263

²⁵⁹ Universo IV. ID 9109

*ubicado afuera del municipio de Calamar. Al siguiente día lo fue a buscar el papá de la PDD pero ya no estaba*²⁶⁰

*Relato 2: “mi hijo iba para Tierra Negra a trabajar donde un señor llamado Modesto. Eran las 4 pm y el Ejército de la Móvil 7 lo detuvo. El conductor que los llevaba se devolvió y me dijo que a mi hijo lo tenían ahí y yo como madre les reclamé que por qué lo tenían que me lo entregaran, pero ellos me dijeron que lo iban a investigar (...) eran exactamente las 5 pm. Hablaba con el capitán Quintero donde me dijo que él era el que estaba a cargo que posiblemente mi hijo era miliciano por eso no me lo entregaba. Él me dijo que me presentara en la mañana para entregármelo pero al otro día me dijo que él no había salido implicado en nada, que por eso lo habían dejado ir. Él me dijo que un carro lo había recogido para la vereda Tierra Negra, según él la camioneta era gris tipo estaca y pues mi hijo nunca llegó a la vereda (...) y lo último que supe es que se había ido con Cuchillo*²⁶¹

Como parte de los repertorios de violencia que se asocia al Ejército se identifican hechos de homicidios²⁶² y casos en el marco de hostilidades en donde se conoce un informe en el “*que habían sido dados de baja ocho guerrilleros en un combate*”²⁶³ hechos frente a los cuales la Unidad debe ahondar en sus investigaciones para poder establecer si se trata de personas en condición de desaparecidas.

En los enfrentamientos entre estos dos actores armados (Ejército y guerrilla) se han identificado civiles muertos que pueden corresponder a personas desaparecidas: “*como a eso de las 7 de la mañana llegó un helicóptero a recoger los cuerpos y fueron llevados al Batallón conocido como Móvil 7 en ese entonces y que hoy día es la Brigada 22 Luis Camacho Leiva allí los descargaron*”²⁶⁴

Otro de los actores armados que se relacionan en el Universo son los paramilitares a quienes se les asocian retenciones²⁶⁵, algunas de las cuales se dan en las viviendas de las personas que retienen a las cuales llegan con lista de nombres²⁶⁶, también se les relaciona retenciones en las que se amarran a las víctimas y se usa un vehículo para llevársela²⁶⁷. El Universo cuenta con un caso particular en el que la persona es retenida con la finalidad de acompañar una “expedición” al Resguardo Indígena La Asunción²⁶⁸. También se mencionan homicidios al parecer perpetrados por paramilitares en contra de personas por ser señaladas de auxiliadoras de la guerrilla²⁶⁹.

En el Universo se menciona la retención de un trabajador en una finca²⁷⁰ y otra retención con uso de un carro rojo sin placas²⁷¹, en ninguno de los casos se especifica el posible actor armado. Otro hecho importante que se relaciona en

²⁶⁰ Universo IV. ID 9109

²⁶¹ Universo IV. ID 31537

²⁶² Universo IV. ID 73642, 55878 “*salió a las 6am de su casa (...) se lo llevó el Ejército en la vereda San Miguel la Brigada Móvil 7 en conjunto con la Móvil 22 se lo llevaron a una finca (...) y allí lo mataron*”

²⁶³ Universo IV. ID 93958

²⁶⁴ Universo IV. ID 50204

²⁶⁵ Universo IV. ID 46051, 49199, 50038

²⁶⁶ Universo IV. ID 39997, 47668, 23597

²⁶⁷ Universo IV. ID 11681

²⁶⁸ Universo IV. ID 51303

²⁶⁹ Universo IV. ID 37760

²⁷⁰ Universo IV. ID 48309

²⁷¹ Universo IV. ID 50209

el Universo es un desplazamiento masivo en Calamar donde al parecer resultan personas desaparecidas sin actor específico asociado²⁷².

En relación con lugares que podían ser de interés para la búsqueda, el Universo menciona un cementerio en inmediaciones de Barranquillita en donde “dicen que allí hay entre 9 y 11 persona inhumadas que fueron ejecutadas por las FARC-EP”²⁷³ y un sitio conocido como Terraplén en donde al parecer era un sitio de disposición de cuerpo de los grupos paramilitares²⁷⁴.

El Centro de Memoria ha identificado 8 masacres²⁷⁵ durante este ciclo de conflicto las primeras de las cuales ocurrieron en El Retorno (2003) con posterioridad a lo cual se presentan en Miraflores y Calamar en 2004, a partir de lo cual en los años siguientes continúan las masacres 1 en Calamar y las restantes 3 concentradas en Miraflores. De acuerdo con el registro, hay víctimas que no se encuentran identificadas, información a tener en cuenta para el desarrollo de acciones humanitarias.

Por otra parte, a continuación, se relacionan las 21 acciones bélicas con reporte de cadáveres no identificados que registra el Centro Nacional de Memoria Histórica para este ciclo:

Tabla 12. Acciones bélicas con reporte sobre cadáveres no identificados

Acciones bélicas con reporte sobre cadáveres no identificados²⁷⁶			
Municipio de ocurrencia	Fecha de ocurrencia	Número de combatientes muertos no identificados	Estructuras armadas
El Retorno	13/01/2003	1	Guerrilla de las FARC
El Retorno	14/01/2003	1	Guerrilla de las FARC
El Retorno	15/01/2003	1	Guerrilla de las FARC
El Retorno	16/01/2003	1	Guerrilla de las FARC
El Retorno	06/06/2003	2	Guerrilla de las FARC Frente 7-Jacobo Prías Alape
El Retorno	08/06/2003	3	Guerrilla de las FARC
El Retorno	25/06/2003	2	Autodefensas Unidas de Colombia - AUC
El Retorno	29/06/2003	1	Guerrilla de las FARC
El Retorno	10/07/2003	2	Guerrilla de las FARC Frente 7-Jacobo Prías Alape
Calamar	20/07/2003	8	Guerrilla de las FARC Frente 7-Jacobo Prías Alape
Calamar	22/07/2003	1	Guerrilla de las FARC Frente 1-Armando Ríos
El Retorno	05/08/2003	4	Guerrilla de las FARC

²⁷² Universo IV. ID 99995

²⁷³ Universo IV. ID 29086

²⁷⁴ Universo IV. ID 50478

²⁷⁵ IdentificadorCaso: MA200307030001, MA200308050001, MA200409140002, MA200409160001, MA200502210001, MA200508160001, MA200708030001, MA200711150001. Fuente: Archivo de derechos humanos UBPD. FuentesCatalogo. OBSERVATORIOCNMH. *VictimasMA*. Recuperado de: <https://drive.google.com/drive/u/0/folders/18msDy-npj2oYvS-jlchM1L4NNeyw2lko>

²⁷⁶ Se excluyen aquellos datos correspondientes a combatientes identificados. Fuente: Archivo de derechos humanos UBPD. FuentesCatalogo. OBSERVATORIOCNMH. *VictimasAB*. Recuperado de: <https://drive.google.com/drive/u/0/folders/18msDy-npj2oYvS-jlchM1L4NNeyw2lko>

Acciones bélicas con reporte sobre cadáveres no identificados ²⁷⁶			
Municipio de ocurrencia	Fecha de ocurrencia	Número de combatientes muertos no identificados	Estructuras armadas
Calamar	10/08/2003	3	Guerrilla de las FARC Frente 1-Armando Ríos
Calamar	13/08/2003	2	Guerrilla de las FARC
El Retorno	10/09/2003	1	Guerrilla de las FARC Frente 7-Jacobo Prías Alape
Calamar	23/09/2003	1	Guerrilla de las FARC Frente 1-Armando Ríos
El Retorno	30/12/2003	1	Guerrilla de las FARC Frente 1-Armando Ríos
Calamar	22/02/2004	2	Guerrilla de las FARC Frente 1-Armando Ríos
Miraflores	21/02/2005	5	Guerrilla de las FARC Frente 1-Armando Ríos
El Retorno	26/04/2005	1	Policía Nacional
Miraflores	02/05/2006	2	Guerrilla de las FARC Frente 1-Armando Ríos

Ciclo 7. 2008-2011: Constitución del Ejército Revolucionario Popular Antisubversivo de Colombia (ERPAC) y su desarme

Con miras al mantenimiento del control militar, en el 2008 se instaló un puesto militar en el caserío de la inspección de Buenos Aires en Miraflores y se realizó la última fumigación con glifosato²⁷⁷. Estas fumigaciones produjeron desplazamientos masivos de las comunidades que pudieron ocasionar pérdida de contacto entre familiares.

Posterior a la desmovilización paramilitar, los rezagos de combatientes de las AUC que no se desmovilizaron continuaron en armas con otros grupos ilegales emergentes o bandas criminales (Bacrim)²⁷⁸. La compañía de seguridad privada organizada por Pedro Oliveiro (Cuchillo) se consolidó en el Ejército Revolucionario Popular Antisubversivo de Colombia (ERPAC) “derivado del Frente Guaviare, del Bloque Centauros y las Águilas Negras”²⁷⁹, así como de otros grupos disidentes como el Clan Úsuga²⁸⁰ y considerado “más que una banda criminal común”²⁸¹. Su herencia paramilitar le permitió mantener el control social en la región con ayuda de los vínculos con la fuerza pública (Policía, militares y funcionarios del DAS) y con los gobiernos y élites locales²⁸².

En 2009 con la modernización de las Fuerzas Militares quedó en el Puesto de Mando operacional en San José del Guaviare de la IV División (Unidad Operativa Mayor) y la XXII Brigada de Selva (Unidad Operativa Menor) con

²⁷⁷ CEV, 2022. Caso racismo y contrainsurgencia en el sur de Guaviare: el caso de las afectaciones a los Consejos Comunitarios Laureano Narciso Moreno y Nelson Mandela

²⁷⁸ Fuerzas Militares de Colombia Ejército Nacional IV División: el conflicto armado en las regiones. Capítulo IV División / Marco Manuel Forero Polo, [y otros]. -- Bogotá: Editorial Universidad del Rosario, 2017.

²⁷⁹ Ibid.

²⁸⁰ Ibid.

²⁸¹ Desmantelamiento de los Nuevos Grupos Armados Ilegales de Colombia: lecciones de un sometimiento Crisis Group, Informe sobre América Latina N°41, 8 de junio de 2012

²⁸² Ibid.

cobertura de todos los municipios del departamento de Guaviare²⁸³. En este año las operaciones de la Policía empezaron a afectar al ERPAC²⁸⁴ y su competencia con otros grupos los llevó a efectuar reclutamientos masivos alcanzando una cifra de 1.100 a 1.200 combatientes²⁸⁵.

“Las fuentes de ingresos adicionales del ERPAC han incluido secuestro, extorsión y contrabando, pero sus intereses económicos se expandieron más allá de lo criminal. Su consolidación coincidió temporalmente con el boom de una serie de intereses entre los cuales se encuentran la exploración petrolera y el cultivo de palma africana, actividades cuya realización estaba limitada debido a condiciones de inseguridad”²⁸⁶.

El ERPAC logró crecer mediante la vinculación numerosa de exparamilitares y reclutamientos, atrayendo menores de edad principalmente a través promesas de trabajo en plantaciones de palma o vinculaciones al grupo, el rechazo de la oferta, los intentos de fuga o un deficiente desempeño fueron motivo para su asesinato²⁸⁷. Dentro del actuar del Ejército Antisubversivo se conoce de homicidios ejecutados de adquirir el producto por parte de los campesinos; la continuación de desplazamientos de la población y homicidios selectivos o bajo la que se llamó “limpieza social”²⁸⁸, este repertorio de violencia pudo haber dejado personas que se encuentren desaparecidas²⁸⁹.

En diciembre de 2010 unidades policiales del comando Jungla y del Comando de Operaciones Especiales (COPES) en la Operación Diamante matan a Pedro Oliveiro (Cuchillo) quedando como líder del ERPAC Eberto López Montero (Caracho)²⁹⁰. Al interior del ERPAC se había contemplado la posibilidad de entregarse a la justicia, pero Pedro Oliveiro (Cuchillo) se había resistido, con la llegada de Eberto López (Caracho) en 2011²⁹¹ al menos la mitad de los combatientes dejan las armas²⁹².

El Universo para este ciclo da cuenta de 87 personas dadas por desaparecidas mientras que las solicitudes de búsqueda son 16²⁹³, dentro de quienes se identifican 6 personas con pertenencia étnica Negra, Afrocolombiana, Raizal y Palenquera (NARP) y 4 indígenas. Sobresale el homicidio de una lideresa²⁹⁴.

²⁸³ Fuerzas Militares de Colombia Ejército Nacional IV División: el conflicto armado en las regiones. Capítulo IV División / Marco Manuel Forero Polo, [y otros]. -- Bogotá: Editorial Universidad del Rosario, 2017.

²⁸⁴ Desmantelamiento de los Nuevos Grupos Armados Ilegales de Colombia: lecciones de un sometimiento Crisis Group, Informe sobre América Latina N°41, 8 de junio de 2012

²⁸⁵ Ibid.

²⁸⁶ Ibid.

²⁸⁷ Ibid.

²⁸⁸ Ibid. También, Fuerzas Militares de Colombia Ejército Nacional IV División: el conflicto armado en las regiones. Capítulo IV División / Marco Manuel Forero Polo, [y otros]. -- Bogotá: Editorial Universidad del Rosario, 2017.

²⁸⁹ Desmantelamiento de los Nuevos Grupos Armados Ilegales de Colombia: lecciones de un sometimiento Crisis Group, Informe sobre América Latina N°41, 8 de junio de 2012

²⁹⁰ Ibid.

Fuerzas Militares de Colombia Ejército Nacional IV División: el conflicto armado en las regiones. Capítulo IV División / Marco Manuel Forero Polo, [y otros]. -- Bogotá: Editorial Universidad del Rosario, 2017.

²⁹¹ Desmantelamiento de los Nuevos Grupos Armados Ilegales de Colombia: lecciones de un sometimiento Crisis Group, Informe sobre América Latina N°41, 8 de junio de 2012

²⁹² InSightCrime, 2017. ERPAC. Recuperado de: <https://insightcrime.org/es/noticias-crimen-organizado-colombia/erpac/>

²⁹³ No se incluyen los datos de los casos que no cuentan con año de desaparición, que presentan conflicto entre fuentes o datos múltiples.

²⁹⁴ Universo IV. ID 35429

En cuanto a los hechos en los cuales resultan desaparecidas las personas, durante este ciclo se siguen presentando casos de reclutamientos²⁹⁵, vinculaciones²⁹⁶ y retenciones por parte de las FARC.

“el promotor de salud de la vereda le contó a la señora (...) que la guerrilla se había llevado a su compañero el mismo 5 de abril lo habían sacado de donde estaba y lo llevaron a la fuerza. Para ese momento el comandante de las FARC en la zona era (...) Ovidio”²⁹⁷

El Centro Nacional de Memoria Histórica tiene el registro de una masacre para este ciclo con fecha 14 de julio de 2008²⁹⁸ en Miraflores, en donde no se conoce la identificación de 6 personas (2 de ellas indígenas). Por otra parte, el Centro de Memoria registra 13 acciones bélicas con cadáveres no identificados para este ciclo:

Tabla 13 Acciones bélicas con reporte sobre cadáveres no identificados

Acciones bélicas con reporte sobre cadáveres no identificados ²⁹⁹			
Municipio de ocurrencia	Fecha de ocurrencia	Número de combatientes muertos no identificados	Estructuras armadas
Calamar	02/05/2009	1	Guerrilla de las FARC Frente Reinaldo Cuéllar
Calamar	19/05/2009	1	Guerrilla de las FARC Frente 1-Armando Ríos
Calamar	07/08/2009	2	Guerrilla de las FARC Frente 1-Armando Ríos
Calamar	13/09/2009	1	Guerrilla de las FARC Frente 1-Armando Ríos
El Retorno	24/10/2009	6	Ejército Nacional
Miraflores	27/11/2009	9	Guerrilla de las FARC
Calamar	28/01/2010	4	Guerrilla de las FARC Frente 1-Armando Ríos
Miraflores	22/02/2010	10	Guerrilla de las FARC
Calamar	27/02/2010	1	Guerrilla de las FARC
Miraflores	29/04/2010	1	Guerrilla de las FARC Frente 1-Armando Ríos
Calamar	08/06/2010	3	Guerrilla de las FARC
Miraflores	08/07/2010	1	Guerrilla de las FARC Frente 1-Armando Ríos
Miraflores	25/08/2010	1	Guerrilla de las FARC Frente 39-Joaquín Ballén

²⁹⁵ Universo IV. ID 66295

²⁹⁶ Universo IV. ID 34642, 50032

²⁹⁷ Universo IV. ID 45816

²⁹⁸ Identificador de caso: MA200807140001

²⁹⁹ Se excluyen aquellos datos correspondientes a combatientes identificados. Fuente: Archivo de derechos humanos UBPD. FuentesCatalogo. OBSERVATORIOCNMH. *VictimasAB*. Recuperado de: <https://drive.google.com/drive/u/0/folders/18msDy-npj2oYvS-jlchM1L4NNeyw2lko>

Ciclo 8. 2012-2016: Diálogo de paz y continuidad del conflicto en la región

Los combatientes del ERPAC que no depusieron las armas, continuaron las operaciones que adelantó el Ejército Antisubversivo dividiéndose en dos grupos: Libertadores de Vichada y Bloque Meta³⁰⁰. Martín Farfán Díaz González (Pijarvey) quien había hecho parte del ERPAC, asumió en enero de 2012 la comandancia del Bloque Libertadores del Vichada conformado por un grupo entre 160 y 180 hombres, con injerencia en Meta, Vichada y Guaviare³⁰¹.

Las negociaciones de paz entre el Gobierno y las FARC-EP se vieron reflejadas en la región en el aumento de “ataques con artefactos explosivos en contra de Fuerza Pública”³⁰² en momentos de tensión durante los diálogos. En este periodo, hicieron presencia las Autodefensas Gaitanistas de Colombia (AGC) o Urabeños frente a quienes se conocen prácticas de reclutamiento, asesinatos selectivos y desapariciones³⁰³. Estas expresiones de los actores armados repercutieron en posibles personas desaparecidas de competencia de la Unidad.

Para 2014 el departamento de Guaviare fue catalogado en alto “riesgo de reclutamiento de menores de edad por parte de los grupos armados que siguen activos: las FARC, el Bloque Meta y Libertadores del Vichada”³⁰⁴, presentando mayor vulnerabilidad los municipios de Calamar y El Retorno³⁰⁵, esto implica que las desapariciones durante este ciclo se relacionen a hechos de reclutamiento y vinculaciones, circunstancia importante a tener en cuenta en las investigaciones de la Unidad.

La Defensoría documentó en 2015 el aumento de ataques a la fuerza pública en la cabecera municipal de Miraflores por parte del Frente 1³⁰⁶. En junio de 2016 el Frente 1 de las FARC-EP emitió comunicado en donde anunció que no continuaría con el proceso de paz con el Gobierno, a pesar de lo cual, una facción de los miembros del Frente sí continuaron en el proceso³⁰⁷, a partir de este momento el Frente 1 incrementó los reclutamientos³⁰⁸.

Por su parte, el Universo de la Unidad para este ciclo incluye casos de reclutamiento que se asocian a la guerrilla de las FARC³⁰⁹; se conoce de la retención de trabajadores de una finca que fueron amarrados³¹⁰ sin que se asocie un actor armado; un caso de un combatiente de las FARC que fue asesinada por parte del Ejército³¹¹; y hechos en los que un combatiente del Ejército murió en un accidente durante un operativo en contra de las FARC³¹² cuyo cuerpo se encuentra desaparecido en la selva.

³⁰⁰ Ibid.

³⁰¹ Dinámicas del conflicto armado en Meta y su impacto humanitario. Boletín 63.

³⁰² Defensoría del Pueblo. Alerta Temprana 005-19. Calamar, El Retorno, San José del Guaviare (Guaviare)

³⁰³ Ibid. También, CEV, 2022. Caso racismo y contrainsurgencia en el sur de Guaviare: el caso de las afectaciones a los Consejos Comunitarios Laureano Narciso Moreno y Nelson Mandela

³⁰⁴ Gobernación del Guaviare, OIM, 2015. Insumos para una agenda de paz en el Guaviare. Análisis cartográfico frente al posconflicto. Recuperado de: <https://repository.iom.int/bitstream/handle/20.500.11788/1781/Guaviare.pdf?sequence=1&isAllowed=y>

³⁰⁵ Ibid.

³⁰⁶ Defensoría del Pueblo. Alerta Temprana 057-18. Miraflores (Guaviare)

³⁰⁷ Defensoría del Pueblo. Alerta Temprana 005-19. Calamar, El Retorno, San José del Guaviare (Guaviare)

³⁰⁸ Defensoría del Pueblo. Alerta Temprana 057-18. Miraflores (Guaviare)

³⁰⁹ Universo IV. ID 70915, 30418, 43678

³¹⁰ Universo IV. ID 32578

³¹¹ Universo IV. ID 43678

³¹² Universo IV. ID 30418

El Universo para este ciclo da cuenta de 27 personas dadas por desaparecidas mientras que las solicitudes de búsqueda 8³¹³ entre quienes se reconocen 6 indígenas y 2 personas con pertenencia étnica Negra, Afrocolombiana, Raizal y Palenquera (NARP).

El Centro Nacional de Memoria Histórica no tiene registro de ninguna masacre para este ciclo³¹⁴ y registra 4 acciones bélicas con cadáveres no identificados para este ciclo:

Tabla 14. Acciones bélicas con reporte sobre cadáveres no identificados

Acciones bélicas con reporte sobre cadáveres no identificados³¹⁵			
Municipio de ocurrencia	Fecha de ocurrencia	Número de combatientes muertos no identificados	Estructuras armadas
Miraflores	09/02/2012	2	Guerrilla de las FARC Frente 1-Armando Ríos
El Retorno	10/05/2012	1	Policía Nacional
Calamar	12/03/2013	4	Guerrilla de las FARC Frente 1-Armando Ríos
Calamar	08/05/2014	5	Guerrilla de las FARC

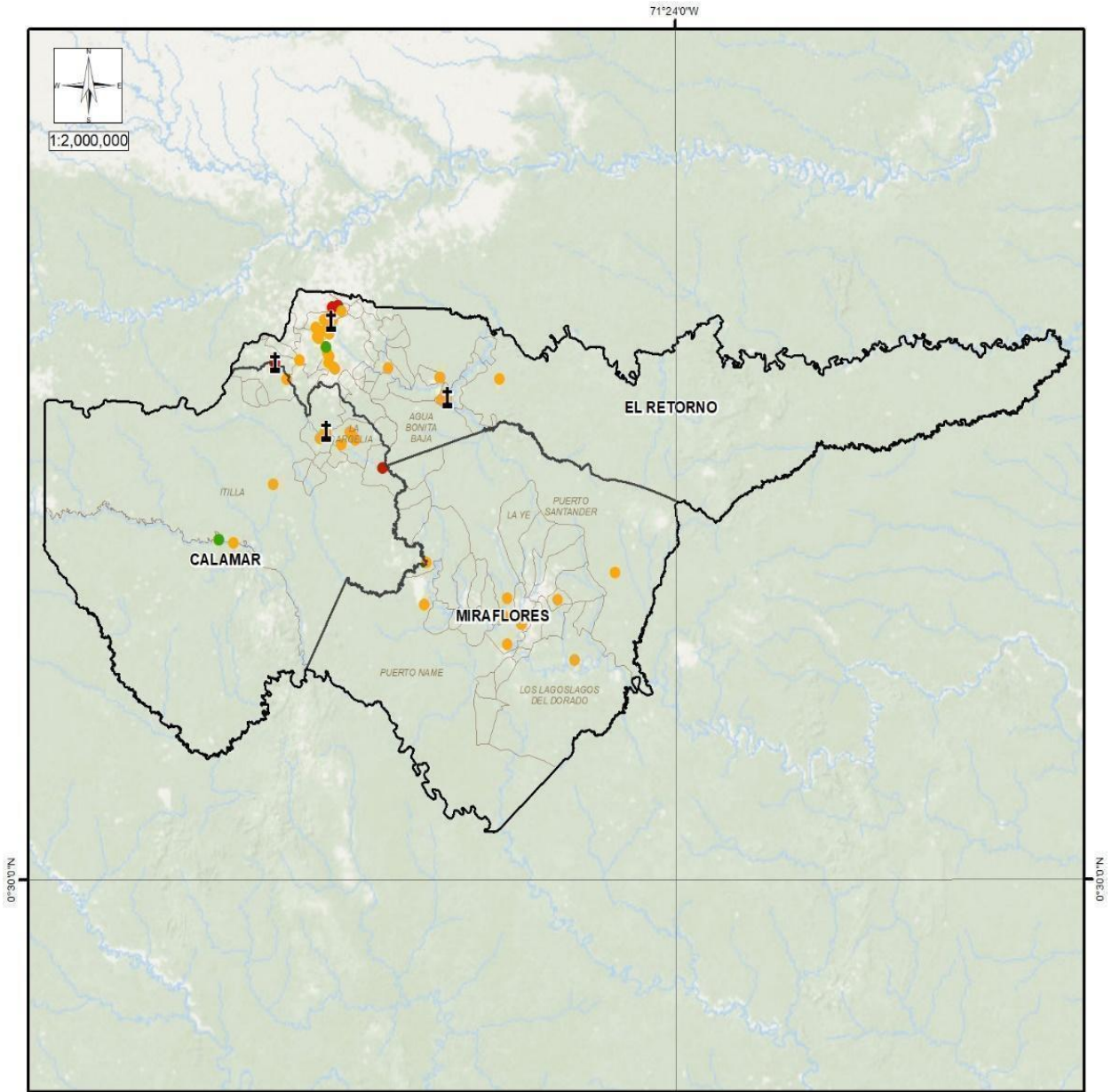
2.3. Sitios de interés forense

Los sitios de interés forense corresponden a uno de los puntos de partida del proceso de investigación humanitaria y extrajudicial motivo por el cual cobra importancia su mapeo. A continuación, se relacionarán los sitios que han sido incluidos en el Registro nacional de fosas, cementerios ilegales y sepulturas (RNFCIS) de la Unidad:

³¹³ No se incluyen los datos de los casos que no cuentan con año de desaparición, que presentan conflicto entre fuentes o datos múltiples.

³¹⁴ Identificador de caso: MA200807140001

³¹⁵ Se excluyen aquellos datos correspondientes a combatientes identificados. Fuente: Archivo de derechos humanos UBPD. FuentesCatalogo. OBSERVATORIOCMNH. *VíctimasAB*. Recuperado de: <https://drive.google.com/drive/u/0/folders/18msDy-npj2oYvS-jlchM1L4NNeyw2lko>



MAPEO DE SITIOS RNFCS

PRB SUR DE GUAVIARE



UBPD
UNIDAD DE BÚSQUEDA
DE PERSONAS DADAS POR DESAPARECIDAS

LEYENDA

Sitios RNFCS

- Confirmado
- Referido
- Descartado
- Cementerios de interés
- Delimitación PRB
- Limite municipal
- Limite veredal
- Centros poblados

FUENTE DE INFORMACION:
UNIVERSO DE PDD - UBPD
RNFCS - UBPD
Cartografía básica IGAC 1:100.000

ELABORADO POR:
Subdirección de análisis, planeación
y localización para la búsqueda
UBPD

Coordinate System: Origen Nacional
Projection: Transverse Mercator
Datum: MAGNA
False Easting: 5.000.000.0000
False Northing: 2.000.000.0000
Central Meridian: -73.0000
Scale Factor: 0.9992
Latitude Of Origin: 4.0000
Units: Meter



De acuerdo con la información asociada a sitios de disposición o sitios de interés para la búsqueda, reportada en el RNFCIS de la UBPD, para la cobertura de la región se tienen identificados 4 cementerios de interés, 3 de ellos ubicados en el municipio del Retorno, 1 en la cabecera municipal y 2 en zona rural. El otro cementerio de interés se ubica en la cabecera municipal de Calamar.

De igual forma se han registrado 102 sitios de interés forense, 46 de ellos en el municipio El Retorno, 35 en Calamar, 21 en Miraflores. Sobre el total de sitios identificados 2 se encuentran confirmados, es decir se han adelantado acciones de recuperación a campo abierto en áreas rurales, 1 ubicado en El Retorno y el otro en Calamar, 5 sitios han sido descartados y los restantes 95 están en condición de referidos.

2.4. Cadáveres no identificados

Al interior de la región definida, la matriz del Proyecto Impulso³¹⁶ da cuenta de 150 cuerpos que reportan los municipios de Calamar, El Retorno y Miraflores como lugar de los hechos, los cuales ocurrieron casi en su totalidad en zona rural. Para la lectura de esta información es importante tener en cuenta que la matriz no contiene la totalidad de cuerpos recuperados en el país, por lo que puede resultar imprecisa.

Gráfica 9. CNI según año de los hechos

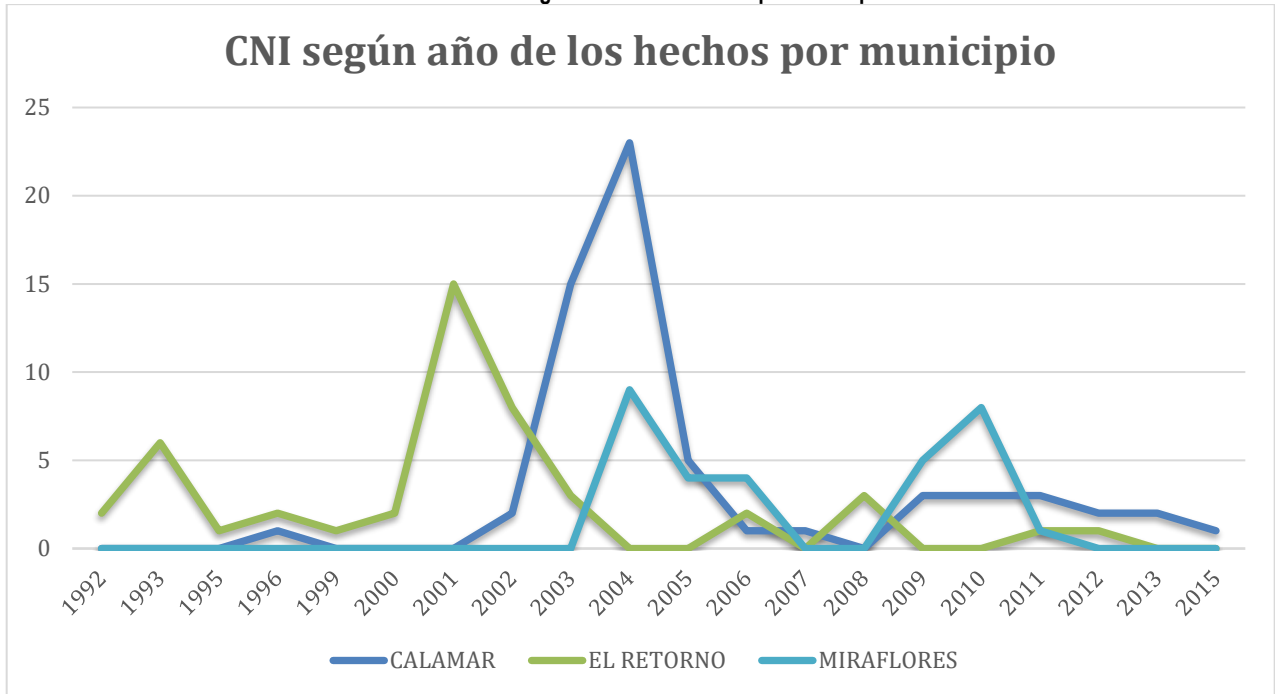


Fuente. UBPD, 2023.

Según el año de los hechos de CNI que aparece en la matriz del Proyecto Impulso, la mayor concentración de cuerpos se encuentra entre los años 2001 y 2004, siendo este último el que presenta la cifra más alta de 32 cuerpos. En comparación con el Universo departamental, se encuentra coincidencia en los años 2002 a 2004 como aquellos con mayores registros de desaparecidos, así como el periodo en el cual se ha identificado la intensificación del conflicto en la región teniendo en cuenta la intensificación del accionar paramilitar.

³¹⁶ Con corte a diciembre de 2021.

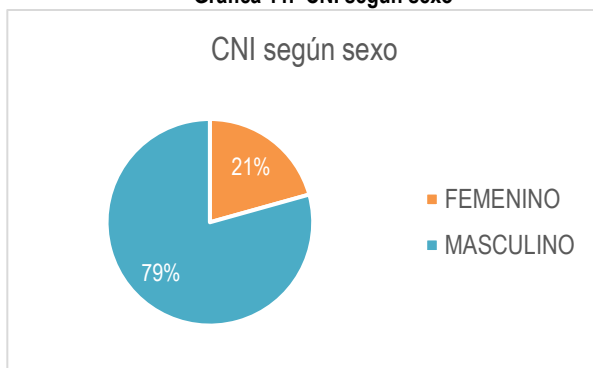
Gráfica 10. CNI según año de los hechos por municipio



Fuente. UBPD, 2023.

Esta gráfica representa los CNI anualmente dentro de la región definida en el nivel municipal, frente a lo cual se observa un primer incremento en El Retorno en 2001, un segundo en Calamar en el 2004 y finalmente en 2010 en Miraflores. Sobre estas cifras llama la atención que, en el Universo, El Retorno es el municipio que presenta el reporte más alto en cifras de desaparición para 2003, seguido de Calamar en 2007 y finalmente por Miraflores en 1995, además de esto, los CNI de los cuales da cuenta la matriz del Proyecto Impulso podría indicar que varios de los cuerpos de personas dadas por desaparecidas no pasaron por un examen médico legal o, que fueron trasladados a otros lugares del país para ello. Tampoco se puede perder de vista que los CNI que aparecen en la matriz no corresponden en su totalidad a cuerpos de personas dadas por desaparecidas.

Gráfica 11. CNI según sexo



Fuente. UBPD, 2023.

Gráfica 12. CNI según curso de la vida



Fuente. UBPD, 2023.

En relación con la caracterización sexual, la tendencia general que da cuenta de una mayoría de hombres se mantiene en los CNI, sin embargo, el Proyecto Impulso da cuenta de una mayoría de cuerpos concentrada en las edades entre los 18 y 28 años en comparación con la edad que mayor concentración tiene en el Universo que es de 29 a 59 años.

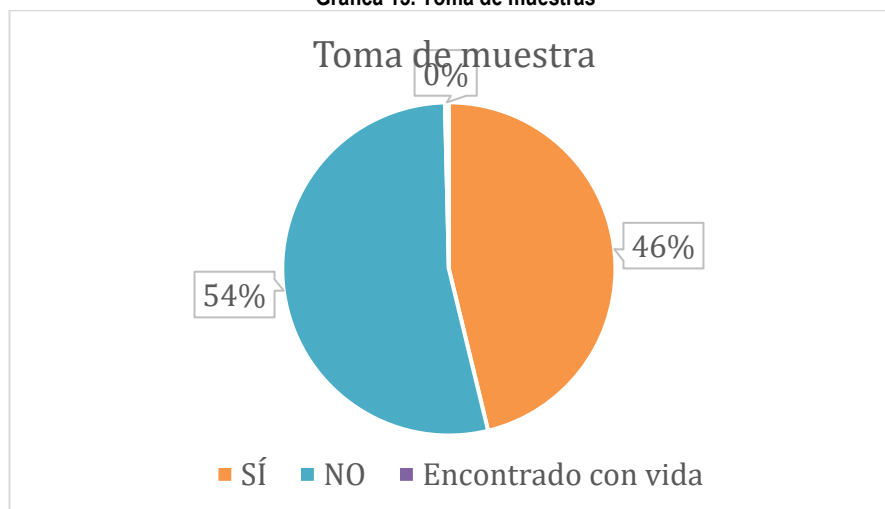
Tabla 15. Toma de muestras en el sur de Guaviare

AÑO	MUNICIPIO	No. MUESTRADANTES	No. MUESTRAS
2022	Calamar	42	84
2023	El Retorno	1	2
2023	Calamar	39	78
Total	Sur de Guaviare	82	164

Fuente. UBPD, 2023

La Unidad ha avanzado en jornadas de toma de muestra a 82 familiares de personas dadas por desaparecidas en la región, sin embargo, como se observa no ha sido posible adelantar ninguna en el municipio de Miraflores, situación que puede obedecer a las limitaciones en el transporte hacia el municipio.

Gráfica 13. Toma de muestras



Fuente. UBPD, 2023.

En seguimiento a las tomas de muestras biológicas, sobre 264 solicitudes de búsqueda se conoce que el 54% (141) no aparecen con registro de toma de muestra en el SIRDEC y el 46% (122) sí. Frente a estas últimas, 99 muestras han sido procesadas.

2.5. Condiciones generales para la búsqueda y participación

Conforme con el registro de solicitudes de búsqueda a corte del 31 de octubre de 2023, la Unidad ha recibido 349 solicitudes de personas dadas por desaparecidas para esta región, lo que evidencia un subregistro respecto del Universo pero además en relación con las barreras históricas que afronta la población que impiden visibilizar los casos de desaparición en la región.

La precaria presencia institucional histórica y la correlativa presencia de actores armados incluso en la actualidad, así como la geografía de la región configuran condiciones complejas para las acciones humanitarias de búsqueda en donde las instituciones y organizaciones se convierten en aliados fundamentales. La presencia de grupos étnicos también indica una estrategia que debe fortalecer y abordar la Unidad en territorio, que permita recolectar información relevante para la búsqueda, facilite el acceso a sus territorios y contribuya a la comprensión de la dinámica diferenciada de la desaparición en la región. También cobran especial importancia las organizaciones acompañantes de las personas buscadoras.

Los avances que ha realizado la UBPD en el sur del departamento de Guaviare le ha permitido avanzar en el relacionamiento con grupos étnicos a través de encuentros y actividades que se han realizado principalmente en el municipio de El Retorno con la Asociación Víctimas y Población Vulnerable La Libertad Guaviare (AVIPOVULIG); la Asociación Casa de la Mujer; la Asociación de familias afrocolombianas víctimas de Palmeras (ASOPIAVIAPAL); el Consejo Afrocolombiano José Orovio Cundumí, del Salto Gloria en la Vereda La Paz. Por su parte, en el municipio de Calamar con la Fundación para el apoyo a Desplazados y Víctimas del Conflicto Armado en Guaviare y la Mesa Municipal de víctimas.

2.6. Enfoques diferenciales

De conformidad con el Censo realizado por el DANE en 2018, en el Sur de Guaviare hay presencia de indígenas, negros, mulatos, afrodescendientes, afrocolombianos, palenqueros y raizales:

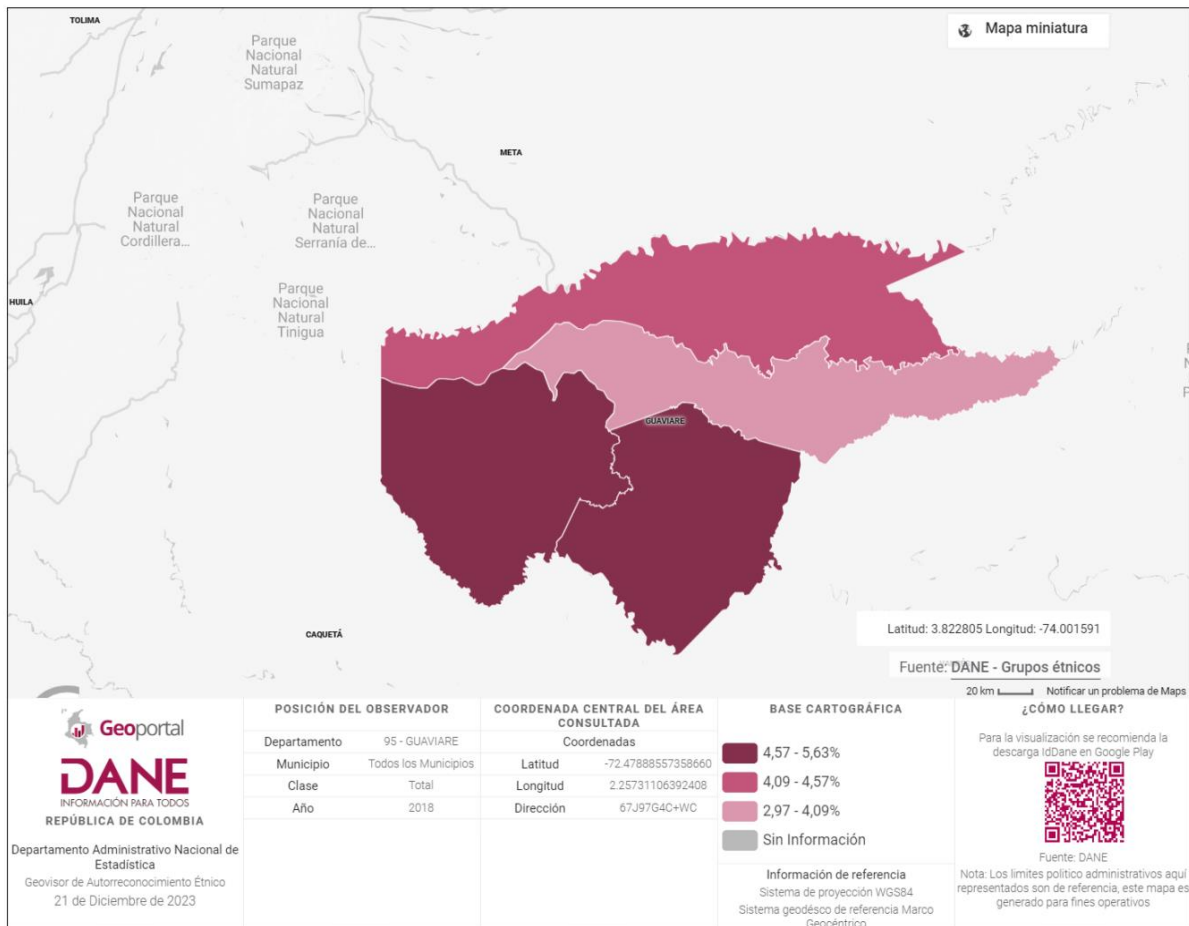
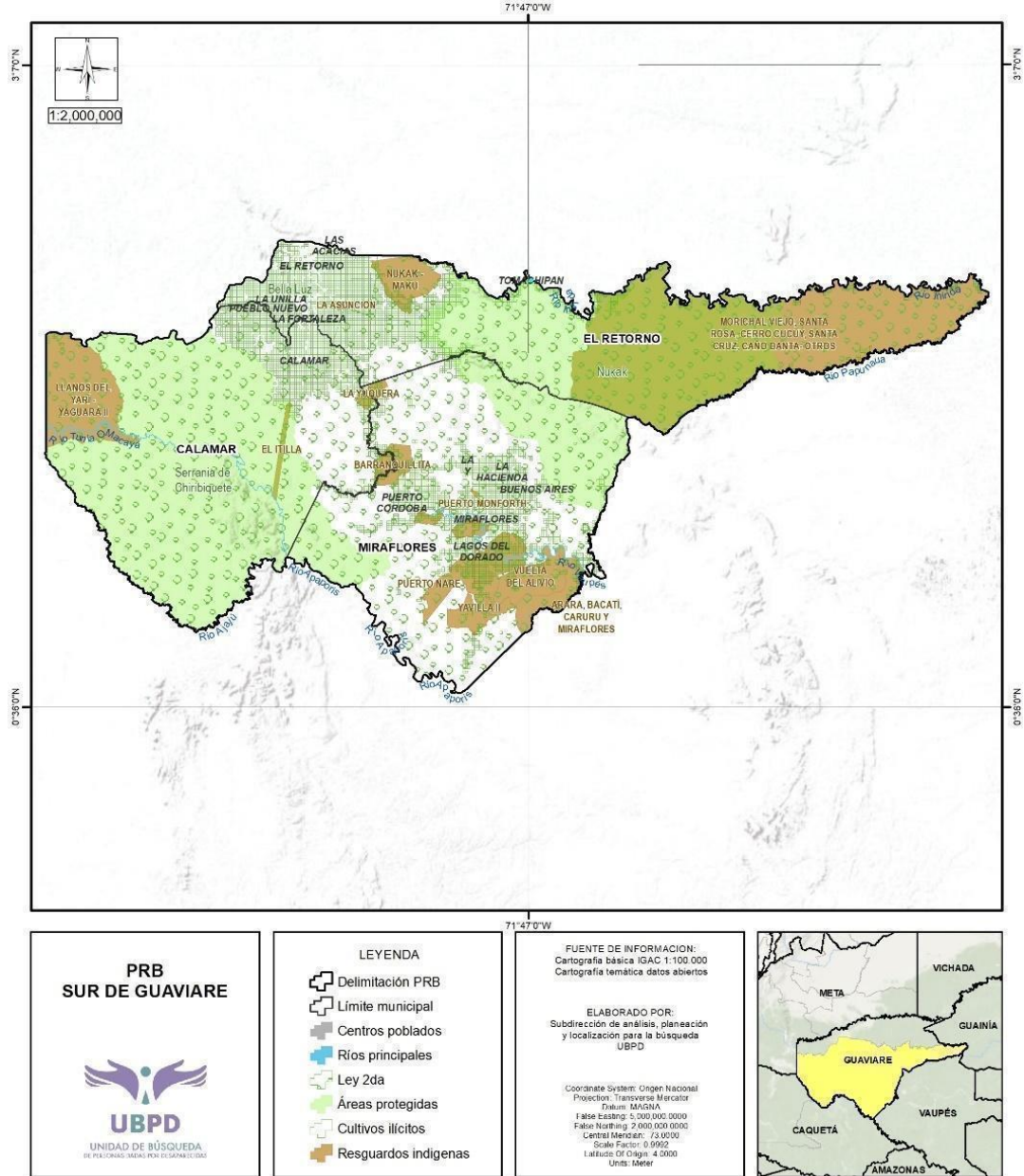


Tabla 16. Autorreconocimiento étnico.

Municipio	Indígena	Negro, mulato, afrodescendiente, afrocolombiano	Ninguno	Palenquero	Raizal	En blanco
CALAMAR	3	4	4		2	4
EL RETORNO	4	4	4	2	2	4
MIRAFLORES	4	4	4	2		4

Fuente. Geoportal DANE³¹⁷.



³¹⁷ DANE. Geovisor de Autorreconocimiento Étnico. Recuperado de: <https://geoportal.dane.gov.co/geovisores/sociedad/autorreconocimiento-etnico/>

En relación con la presencia de Resguardos Indígenas en la región, estos se encuentran distribuidos en varias zonas y en todos los municipios de cobertura del Plan Regional. Además de esto, hay resguardos cuyo territorio no se limita al departamento de Guaviare, entre ellos está el Resguardo *Llanos del Yari- Yaguara II* que abarca territorio del departamento del Meta y el Resguardo *Arara, Bacatí, Caruru y Miraflores* que se extiende al departamento de Vaupés.

Tabla 17. Resguardos Indígenas en el Sur de Guaviare.

DEPARTAMENTO	MUNICIPIO	RESGUARDO	CREACIÓN
Guaviare	Calamar	EL ITILLA	RESOLUCIÓN 0018 DEL 10/12/2002
Guaviare-Meta	Calamar, La Macarena	LLANOS DEL YARI- YAGUARA II	RESOLUCIÓN 0010 DEL 22/02/1995
Guaviare	Calamar, Miraflores	BARRANQUILLITA	RESOLUCIÓN 0026 DEL 19/07/1994
Vaupés-Guaviare	Carurú, Miraflores	ARARA, BACATÍ, CARURU Y MIRAFLORES	RESOLUCIÓN 0080 DEL 14/04/1993
Guaviare	El Retorno	LA ASUNCION	RESOLUCIÓN 0073 DEL 16/12/1996
Guaviare	Miraflores	TUCAN DE CAÑO GIRIZA Y PUERTO LA PALMA	ACUERDO 0013 DEL 30/06/2005
Guaviare	Miraflores	YAVILLA II	RESOLUCIÓN 0007 DEL 11/05/1998
Guaviare	Miraflores	PUERTO VIEJO Y PUERTO ESPERANZA	RESOLUCIÓN 0047 DEL 30/11/1998
Guaviare	Miraflores	PUERTO NARE	RESOLUCIÓN 0022 DEL 10/04/2003
Guaviare	Miraflores	LAGOS DEL DORADO, LAGOS DEL PASO Y EL REMANSO	RESOLUCIÓN 0076 DEL 14/04/1993
Guaviare	Miraflores	VUELTA DEL ALIVIO	RESOLUCIÓN 0046 DEL 30/11/1998

Fuente. 2022 SIAT-AC. Instituto Amazónico de Investigaciones Científicas SINCHI³¹⁸.

El Universo registra 102 personas buscadoras con identidad campesina, 18 afrocolombianas y 26 indígenas. Frente a estas últimas, el registro de la Unidad da cuenta de indígenas Cubeo, Puinave, Tukano, Tukano oriental-Karijona y Tuyuca.

Tabla 18. PB según curso de vida³¹⁹

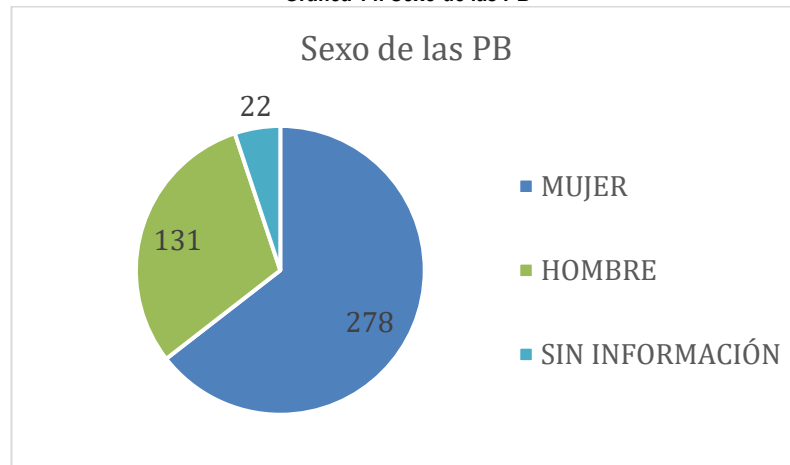
Curso de vida	PB
Infancia (6 - 11 años)	2
Adolescencia (12 - 17 años)	3
Juventud (18 - 28 años)	36
Adulthood (29- 59 años)	195
Persona Mayor (60 años o más)	112

Fuente. UBPD, 2023.

³¹⁸ SIAT-AC. Resguardos Indígenas. Recuperado de: <https://siatac.co/resguardos-indigenas/>

³¹⁹ No se incluyen en la tabla 83 datos que presentan conflicto entre fuentes, datos no determinados o sin información.

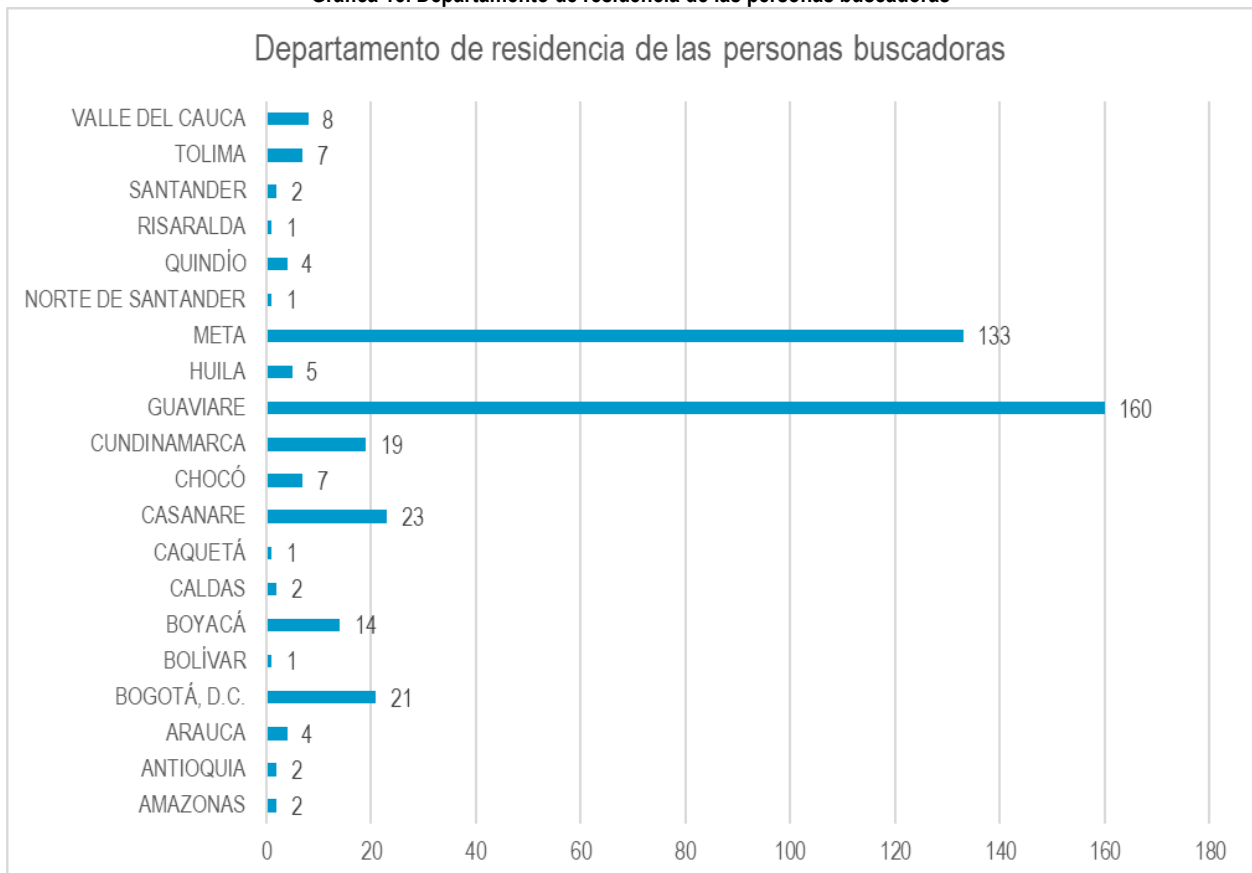
Gráfica 14. Sexo de las PB



Fuente. UBPD, 2023.

En relación con la caracterización de las personas buscadoras, el Universo da cuenta de una mayoría de personas buscadoras en el curso de vida de adultez o persona mayor; en cuanto a la caracterización sexual, se mantiene la tendencia nacional, con una mayoría de mujeres como personas buscadoras (64,5%).

Gráfica 15. Departamento de residencia de las personas buscadoras



Fuente. UBPD, 2023.

La mayoría de las personas buscadoras residen principalmente en Guaviare y en segundo lugar en el Meta, dos departamentos que por su colindancia han desarrollado dinámicas interterritoriales en términos de economía, transporte e incluso del conflicto armado. A continuación, se relacionan algunas de las organizaciones acompañantes de las personas buscadoras:



2.7. Situación de riesgo

Las disidencias de las FARC-EP son un actor presente en la región que ha procurado mantener el control ejercido por la antigua guerrilla³²⁰. Fuentes locales le han manifestado a la Unidad que el grupo armado ejerce control en la movilidad y que las comunicaciones son difíciles por la intermitencia de los servicios de telefonía e internet, las mismas pueden ser escuchadas; se conocen retenciones con fines de interrogatorio o revisión de celulares a la población. En septiembre de 2023 se conoció un video donde amenazaban a los candidatos a la Gobernación del Guaviare. Es preciso mencionar que la mayoría de información de contexto de lo que ocurre en las comunidades en el día a día, es registrado en medios locales y no necesariamente (o rara vez) en medios nacionales oficiales de comunicación.

Por otra parte, de los grupos ilegales posdesmovilización de las AUC, se conoce la presencia de “*quienes se presentan como Autodefensas Gaitanistas de Colombia (AGC) y otros grupos que aglutinan reductos del Bloque Meta (Puntilleros) y antiguos miembros de los llamados Libertadores del Vichada*”³²¹. Siguen presentándose reclutamientos forzados, desplazamientos, homicidios y desapariciones³²².

En respuesta a las disidencias, la Fuerza Pública ha adelantado operativos en su contra³²³ manteniendo el conflicto en la región y según las alertas de la Defensoría se contempla la “*posible infiltración de algunas instituciones de*

³²⁰ Defensoría del Pueblo. Alerta Temprana 005-19. Calamar, El Retorno, San José del Guaviare (Guaviare)

³²¹ Defensoría del Pueblo. Alerta Temprana 005-19. Calamar, El Retorno, San José del Guaviare (Guaviare)

³²² Ibid.

³²³ Defensoría del Pueblo. Alerta Temprana 054-20. Miraflores (Guaviare)

*Estado por parte de grupos posdesmovilización de las AUC*³²⁴. Además, se incrementó el uso de Minas Antipersonal (MAP) y Artefactos Explosivos Improvisados (AEI) dirigidos contra la fuerza pública, pero por su naturaleza afectan a la población civil³²⁴ y es preciso tener en cuenta para las acciones humanitarias que adelanta la Unidad en territorio.

Con la emergencia sanitaria provocada por el COVID-19 la Defensoría del Pueblo consideró que las disidencias se fortalecieron y expandieron territorialmente debido al vacío institucional previo y provocado por el confinamiento, con el consecuente riesgo para los habitantes de la región.

Además de lo anterior, la creciente crisis de la economía cocalera³²⁵ en varias zonas del país, entre ellas en Guaviare, ha conducido al confinamiento de la población debido a la escasez de dinero³²⁶ de la mano con la crisis alimentaria, falta de gasolina e intensos controles por parte de actores armados, sobre todo en relación a las instituciones y organizaciones con las cuales se comunica la población. Se han presentado igualmente casos de reclutamiento de menores de edad.

Guaviare es un departamento cuyos municipios se encuentran en categoría 6, la precarización institucional sumada a las condiciones físicas determinadas por la geografía de la región genera condiciones de limitación en las comunicaciones terrestres, aéreas, así como telefónicas y del servicio de internet, situaciones que se deben tener en cuenta para la realización de acciones humanitarias.

3. ESTRATEGIAS

3.1. Investigación humanitaria y extrajudicial

- **Consolidación del universo de personas dadas por desaparecidas para la región**

Recibir y registrar solicitudes de búsqueda.

Realizar diálogos iniciales y de ampliación con personas buscadoras y organizaciones.

Depurar el universo preliminar de personas dadas por desaparecidas que se ha construido a partir del cruce de bases de datos institucionales y organizaciones sociales.

- **Recolección de información individualizante de las personas dadas por desaparecidas.**

Realización de diálogos con las familias y demás personas que buscan para la realización de entrevistas con fines de identificación que cuentan con solicitud de búsqueda.

Recolectar información con personas que participaron directa o indirectamente en las hostilidades que pudieron haber conocido a la persona desaparecida.

³²⁴ Defensoría del Pueblo. Alerta Temprana 005-19. Calamar, El Retorno, San José del Guaviare (Guaviare)

³²⁵ FRANCE24. ¿A qué se debe la caída en el precio de la hoja de coca? Recuperado de: <https://www.france24.com/es/video/20230607-esdn-invitado-del-dia-2-0607-2023-ep-358>

El Espectador. Crisis y oportunidad: entendiendo el colapso del mercado de coca en Colombia. Recuperado de: <https://www.elespectador.com/investigacion/crisis-y-oportunidad-entendiendo-el-colapso-del-mercado-de-coca-en-colombia/>

³²⁶ Reunión ONU Derechos Humanos y GITT San José del Guaviare. 11 de septiembre de 2023

Recolección de imágenes de las personas dadas por desaparecidas.

Actualizar la información individualizante de las personas dadas por desaparecidas en Busquemos y en el SIRDEC.

Realizar diálogos interculturales y de memoria que permitan i) completar la caracterización de las personas dadas por desaparecidas y buscadoras en la región; ii) comprender la afectación de la desaparición en sus territorios y comunidades; iii) acordar estrategias para la búsqueda de las personas desaparecidas y sanación de los territorios.

- **Toma de muestras de referencia con fines de identificación genética para procesamiento e inclusión en el Banco de Perfiles Genéticos y seguimiento al proceso de identificación.**

Realización de tomas de muestras de referencia con fines de identificación genética con base en la priorización de acciones humanitarias y realización de un seguimiento al estado de las muestras que fueron tomadas previamente.

- **Convocatoria de las personas que participaron directa o indirectamente en las hostilidades a lo largo de la historia del conflicto armado para que contribuyan a la búsqueda en el marco del régimen de condicionalidad o según el principio de solidaridad social.**

Recolección de información con personas que participaron directamente en las hostilidades en el Sur de Guaviare entre ellas: excombatientes de las FARC-EP que hayan pertenecido al Bloque Oriental, en particular al Frente 1; exparamilitares; Policía; Armada Nacional; Fuerza Aérea Colombiana; Infantería de Marina; Ejército (Brigada antinarcóticos, equipo Jungla, Comando Conjunto, la Brigada Móvil 1 y 2 de la Fuerza de Despliegue Rápido, la Brigada XXII de San José del Guaviare). Otras personas pertenecientes a otros grupos armados, así como civiles que puedan tener información relevante para la búsqueda.

Esta recolección de información implica la realización de entrevistas individuales o colectivas sobre civiles desaparecidos, sitios de interés forense, historia y cartografía del conflicto armado, modos de operación, reconstrucción de la identidad de combatientes desaparecidos en las hostilidades u otras circunstancias y ubicación de sus familias.

Elaborar un registro histórico de acciones bélicas en el Sur de Guaviare y el inventario de cuerpos no identificados de personas dadas por desaparecidas.

Reconstrucción de la geografía de la guerra de los distintos grupos armados (zonas campamentarias, bases de operaciones, etc.) para la identificación de áreas de interés forense.

Realizar diálogos colectivos con líderes territoriales empleando metodologías de investigación cualitativa, usando instrumentos como líneas de tiempo y cartografía social.

Identificar el impacto diferenciado de la desaparición en las comunidades del Sur de Guaviare.

Sistematizar y organizar la información recolectada que permita formular hipótesis de localización, hipótesis de lo acaecido e hipótesis de identidad sobre las personas dadas por desaparecidas en la región.

- **Gestión de información documental**

Gestionar información y acceso información documental que reposa en los archivos departamentales y locales de las entidades públicas o privadas (Fiscalía, Defensoría, Juzgados Penales Militares, Alcaldías, Hospitales, Parroquias, Funerarias, Registradurías Municipales, Notarías, etc.).

Gestión de información con el Ministerio de Defensa, CTI u otras autoridades, sobre los lugares de traslado de los cuerpos de combatientes caídos en el marco de combates o bombardeos en cada uno de los ciclos del conflicto.

- **Sitios y cuerpos**

Mapear sitios de interés forense en la región, empezando por las zonas que fueron epicentro del conflicto en la región.

Caracterización e intervención forense de los cementerios que alberguen CNI y CINR.

Realización de ejercicios de cartografía social con las comunidades del Sur de Guaviare (garantizando comunicación en su lengua) con el fin de mapear los sitios de inhumación de personas en sus territorios.

Mapeo y caracterización de cementerios rurales mediante la consulta con autoridades locales, organizaciones sociales del Sur de Guaviare y otras fuentes con la finalidad de establecer la existencia de cuerpos no identificados o identificados no reclamados y realizar las diligencias forenses de prospección y recuperación.

Realización de la caracterización de cementerios municipales priorizados que permita la ubicación de sitios de interés forense y la definición de las fases de intervención forense para cada caso.

Incorporación de la información sobre sitios de interés forense en el Registro Nacional de Fosas, Cementerios Ilegales y Sepulturas.

Seguimiento al proceso de identificación de cuerpos, incluyendo la revisión de los avances y dificultades.

Impulso a la identificación de los cadáveres que cuentan con orientación de identidad.

Clasificar las solicitudes de búsqueda entorno de unidades de análisis

Establecer hipótesis de identidad sobre cuerpos localizados

Establecer hipótesis de localización sobre PDD

Tener información suficiente para la construcción de informes de lo acaecido

Definir la competencia de la UBPD en los casos que sea posible

Realización de acciones de prospección y recuperación en los sitios presuntos, según los criterios de priorización y buscando el abordaje de la totalidad de sitios por zona, garantizando la optimización de recursos.

Concertación con las autoridades del Sur de Guaviare para el ingreso a sus territorios, con el objetivo de adelantar diligencias de prospección y recuperación, teniendo en cuenta sus usos y costumbres.

Acompañar reencuentros.

3.2. Articulación interinstitucional y solidaridad social

Articulación con las distintas entidades estatales de alcance o representación departamental como Defensoría del Pueblo, Procuraduría Regional, Gobernación de Guaviare, Instituto Nacional de Medicina Legal y Ciencias forenses y la Unidad de Restitución de Tierras en torno a acciones que favorezcan la búsqueda.

Articulación con instituciones locales como alcaldías, personerías y hospitales con el propósito de coordinar esfuerzos que permitan avanzar en la búsqueda de las personas dadas por desaparecidas.

Articulación armónica con la Fiscalía General de la Nación para el acceso oportuno de información y la coordinación de las entregas dignas en las que deben hacer parte ambas entidades, entre otras acciones humanitarias.

Generación de espacios de diálogo con los personeros de los municipios para la identificación de las personas que buscan a sus familiares desaparecidos, ampliación y recepción de solicitudes de búsqueda y la admisión de declaraciones de los hechos ocurridos en el marco del conflicto armado.

Articulación con los enlaces municipales de víctimas para la divulgación del mando de la UBPD como parte de la ruta de atención institucional, así como para el desarrollo de otras acciones que faciliten el acceso de las víctimas a la UBPD.

Establecimiento de la relación con las distintas organizaciones sociales que desarrollan acciones en el Sur de Guaviare para promover su participación solidaria en el proceso de búsqueda de las personas dadas por desaparecidas, empezando con aquellas que han tenido conocimiento de los sectores epicentro del conflicto armado.

Establecimiento de la relación con las distintas iglesias que tienen asiento en el Sur de Guaviare para promover su participación solidaria en el proceso de búsqueda de las personas dadas por desaparecidas.

Generación de acuerdos con organizaciones que desarrollan acompañamiento psicosocial en la región para la atención de las personas que buscan.

Generación de espacios con mujeres rurales y mujeres cabeza de hogar para promover su participación activa en el proceso de búsqueda en la región.

Propiciar espacios de pedagogía con resguardos indígenas y comunidades étnicas que permitan la articulación para las acciones humanitarias de búsqueda.

3.3. Gestión del riesgo para la búsqueda

Desarrollo de acciones interinstitucionales orientadas a la adopción de medidas de tipo infraestructural para garantizar la custodia y protección de los cuerpos identificados no reclamados (CINR) y cuerpos no identificados (CNI).

Generación de espacios de articulación con las alcaldías, las parroquias, las personerías y las administraciones de los cementerios para promover el cumplimiento del marco normativo en relación con la protección de los sitios con cuerpos no identificados e identificados no reclamados como parte de las garantías de no repetición.

Creación de esquemas humanitarios con instituciones u organizaciones sociales para la realización de acciones humanitarias en zonas afectadas por conflicto armado en la región.

Realizar permanente seguimiento a los eventos en el Sur de Guaviare de la mano con la MAPP OEA, el CICR y otras fuentes locales de información que alertan frente a las acciones de grupos armados.

3.4. Sensibilización y comunicación

Dado el silenciamiento del delito de desaparición en el territorio, fortalecer los escenarios de pedagogía y sensibilización regional sobre la desaparición en el marco del conflicto armado, las rutas e instituciones que lo atienden, sobre la UBPD y su metodología de búsqueda.

Difusión del mensaje “la búsqueda es de todos y todas”, lo que se traduce en que no sólo le corresponde buscar a las personas que son víctimas indirectas de desaparición, sino que debe ser una búsqueda humanitaria como comunidad.

Implementación de acciones de pedagogía con las comunidades del sur de Guaviare con el fin que conozcan el derecho a la búsqueda de las personas dadas por desaparecidas y derecho a la participación en dicho proceso que les otorga la ley.

Acciones de comunicación a través de las emisoras comunitarias y otros medios con el fin de promover el reporte de las personas dadas por desaparecidas y sitios de interés forense, así como otras formas de participación en el proceso de búsqueda.

Pedagogía con los presidentes de cada JAC municipal para la articulación de las labores de búsqueda humanitaria en la zona rural, partiendo por las zonas de mayor intensidad del conflicto armado.

Realizar pedagogía y divulgación sobre el Plan Regional de Búsqueda.

4. PLAN OPERATIVO

- Ver anexo en Excel Plan Operativo Sur de Guaviare

Elaboró: Marcela Patricia Borja Alvarado, Subdirección de Análisis, Planeación y Localización para la Búsqueda. Fecha de elaboración 20/12/2023

Yenny Patricia Valero Gutiérrez, Subdirección de Análisis, Planeación y Localización para la Búsqueda. 20/12/2023

Revisó: Vilma Liliana Franco Restrepo, Subdirectora de Unidad Especial, Subdirección de Análisis, Planeación y Localización (2024)

Aprobó: Vilma Liliana Franco Restrepo, Subdirectora de Unidad Especial, Subdirección de Análisis, Planeación y Localización (2024)