



La Agencia de Renovación del Territorio (ART), en alianza con la Organización de las Naciones Unidas para la Alimentación y la Agricultura (FAO), formalizaron un convenio de cooperación técnica con recursos del Fondo Colombia en Paz que busca, de la mano de las comunidades e instituciones, impulsar los territorios para avanzar en la implementación de los objetivos establecidos desde el Gobierno Nacional para el logro de la paz total.

En ese sentido, FAO se suma a la implementación de los **Planes de Acción para la Transformación Regional PATR**, con el material infográfico en los temas de **Compras Públicas, Planes Maestros de Estructuración, Agroecosistemas y Derecho Humano a la Alimentación Adecuada (DHAA)**, el cual esperamos sea de gran utilidad para las alcaldías, gobernaciones y equipos asesores que se encuentran participando en la elaboración de los planes de desarrollo.



Los documentos en su
versión completa los puede
consultar dando click aquí.

Plan Maestro de Estructuración (PME)



¿Qué son y cómo surgen los Planes Maestros de Estructuración PME?


Es a partir de los Planes de Acción para la Transformación Regional (PATR) que la ART consideró la necesidad de construir el PME para las **16 zonas del Programa de Desarrollo con Enfoque Territorial (PDET)**, con el objetivo de mejorar las condiciones de vida de las poblaciones y el desarrollo de estos territorios.

El PME incorpora metodologías y herramientas de captura, procesamiento y análisis de información para consolidar y definir estrategias y proyectos que fortalezcan las cadenas de valor priorizadas en los territorios, contribuyendo a los procesos de reactivación económica.

Para la construcción de los PME se incorporaron los enfoques territoriales, de cadena de valor, de sostenibilidad y cambio climático, enfoque étnico y de género, con el fin de consolidar apuestas de desarrollo integradoras que generen el fortalecimiento de las economías locales. En total se analizaron 54 cadenas de valor, dentro de ellas, las siguientes:

35  **AGRÍCOLAS**

65%

9  **PECUARIAS**

17%

6  **AMBIENTALES FORESTALES**

65%

4  **NO AGROPECUARIAS**

7%





Con la propuesta del Plan Maestro de Estructuración (PME) se analizaron las iniciativas enmarcadas en el pilar 6 de reactivación económicas y producción agropecuaria relacionadas con el fomento, desarrollo y fortalecimiento de actividades económicas agropecuarias, no agropecuarias (comercio y servicios), ambientales y forestales.

¿Qué utilidad tiene el PME para las nuevas administraciones departamentales y municipales?

Bajo estos antecedentes, el PME, contribuirá a la planificación de programas, estrategias y proyectos que permitan movilizar las iniciativas del pilar 6, orientadas al cumplimiento de objetivos del Plan Nacional de Desarrollo y los planes territoriales de desarrollo, permitiendo la proyección de acciones que aporten a la transformación de los territorios y al cierre de las brechas entre el campo y la ciudad, a partir del impulso y fortalecimiento de cadenas territoriales de valor en actividades económicas agropecuarias, forestales y de emprendimientos no agropecuarios definidos en las iniciativas PDET.

El PME busca fortalecer la capacidad de los entes territoriales para alinear, priorizar y coordinar las numerosas iniciativas enfocadas en la reactivación económica de los municipios PDET, en alianza con los productores y sus organizaciones y otros miembros de la sociedad civil.



Conozca, en el siguiente cuadro, las cadenas de valor priorizadas en los municipios PDET .					MUNICIPIOS
	CADENAS AGRÍCOLAS	CADENAS PECUARIAS	CADENAS AMBIENTALES FORESTALES	CADENAS NO AGROPECUARIAS	
ALTO PATÍA-NORTE DEL CAUCA	19	5	1	3	24
ARAUCA	5	2	3	2	4
BAJO CAUCA Y NORDESTE ANTIOQUEÑO	6	3	1	0	13
CATATUMBO	11	3	2	1	8
CHOCÓ	11	3	1	1	14
CUENCA DEL CAGUÁN Y PIEDEMONTE CAQUETEÑO	12	3	5	1	17
MACARENA GUAVIARE	13	3	4	1	12
MONTES DE MARÍA	4	3	1	2	15
PACÍFICO MEDIO	6	2	2	1	4
PACÍFICO Y FRONTERA NARIÑENSE	6	4	1	2	11
PUTUMAYO	12	2	3	2	9
SIERRA NEVADA- PERIJÁ- ZONA BANANERA	10	7	1	2	15
SUR DE BOLIVAR	5	3	3	0	7
SUR DE CÓRDOBA	6	3	2	1	5
SUR DEL TOLIMA	5	3	3	2	4
URABÁ ANTIOQUEÑO	16	4	1	2	8

Para la construcción conjunta de los planes, se realizaron 1357 mesas municipales y 257 mesas sectoriales en las cuales participaron 2200 organizaciones.

A partir del PME se logró formular 1.794 estrategias para el fortalecimiento de las cadenas de valor analizadas en las 16 zonas PDET, las cuales incluyen 4.980 actividades específicas de corto y mediano plazo, con su respectiva valoración monetaria.

¿Qué es la Metodología de valoración y análisis de cadenas para la reactivación económica (METAREC)?

A partir de la priorización de cadenas identificadas en los PATR, se contempló la necesidad de proponer un nuevo modelo de análisis de información que permitiera categorizar y comparar las cadenas de valor de una misma subregión, al tiempo que lograra analizar los puntos fuertes y aspectos críticos sobre los cuales se podrían adelantar de manera prioritaria acciones e inversiones estratégicas.

Con la metodología METAREC se busca analizar las principales cadenas de valor priorizadas en cada territorio PDET, con la evaluación y medición de su potencial, así como su contribución e impacto a los territorios más afectados por el conflicto armado, en el marco de la implementación del acuerdo de paz. Adicionalmente, permite valorar e identificar las principales debilidades y fortalezas de las actividades productivas priorizadas y seleccionar cadenas de valor que, desde su anatomía y relación con el entorno, que puedan ser parte de la apuesta por el desarrollo económico, social y ambiental en los territorios PDET. Por último, la METAREC permite brindar información sobre donde se requiere hacer las inversiones para tener un mayor impacto en el fortalecimiento de la cadena, respondiendo así a una pregunta básica:

¿Qué cadenas y cuáles componentes al interior de estas, pueden ser sujeto de fortalecimiento para que se conviertan en actividades claves para la reactivación económica de los territorios?

¿Dónde se puede consultar información sobre el PME y la METAREC?



Dando click aquí encontrará la información del PME para las 16 zonas PDET y en los anexos de cada territorio encontrará la aplicación de la METAREC a cada una de las cadenas de valor priorizadas por los actores territoriales que hicieron parte del proceso, al igual que una aproximación cartográfica.





**MEJOR
PRODUCCIÓN**



**MEJOR
NUTRICIÓN**



**MEJOR MEDIO
AMBIENTE**



**UNA VIDA
MEJOR**